

GIPOD Businesswerkgroep 40

25 maart 2024



Agenda

- Terugkoppeling BWG 39
- Planning & prioriteiten
 - Status roadmap werkgroep
 - Rapportering voortgang Q1 – planning Q2
 - Status & uitrol algemene toelating
- Inhoudelijk
 - Aanvraag VGW → optionele domeinbeheerders bij AT & nieuwe aanvraag (indien eerder al akkoorden)
 - Jaarvergunning signalisatie? → datakwaliteit
 - Case: overkoppelingen na aanleg drinkwaternet
 - Project / projectaanvraag & fasering (input voor Roadmap oefening)
- Varia
 - Uitsfatering geosecure & staging omgeving
 - Beschrijving types / specificaties
 - Adresregister einde v1 (eind maart)

Terugkoppeling BWG 39

Terugkoppeling BWG 39

ACTIEPUNTEN - DONE

- Workshops kerngroep inplannen ifv roadmap 2024-2027
- Communicatie en bevraging AT voor S&G
- Mock-up's AT uitwerken en valideren op themawerkgroep
- Aanpassen API & GUI AT: aanvraag AT enkel voor hoofdorg

Terugkoppeling BWG 39

ACTIEPUNTEN – TO DO/ONGOING

- Bespreken (automatische) informatie-doorstroming vanuit nuts naar tools van S&G met dienstenleveranciers
- Analyse: inname 'niet-uitgevoerd' => wat met gekoppelde hinder en signalisatievergunning?
- Opvolgen aanpassen GW met deprecated types

Planning en prioriteiten

Status roadmap oefening

- Functionaliteiten uit vernieuwingsdocument v1, scoring door stakeholders
- Overlopen per thema → bespreking op basis van score
 - Niet geïmplementeerde functionaliteiten
 - Nieuwe functionaliteiten
 - Voorstel scope / buiten scope (voor bespreking)
 - Op basis hiervan
 - → nieuw vernieuwingsdocument uitwerken
 - → inschattingen per thema
- Uitwerking nieuw vernieuwingsdocument obv deze oefening door Athumi
- Draft versie wordt uitgestuurd vóór kerngroep 3 op 18 april
 - Wordt uitgestuurd vrijdag 12 april
- Athumi doet na kerngroep 3 high level inschattingen
- Kerngroep 4 op 14 mei: prioritering

Product Increment Q1: RUN

ONTWIKKELING - RUN

- Uitfasering Geosecure: aansluiten front-end op ACM
- Switch naar Adressenregister v2
- GUI: upgrade versies .NET 8, vue 2.7, webcomponenten
- Geoselectie:
 - Switch naar Wegenregister via WFS
 - Aansluiten op ACM
 - Migratie CRAB => Adressenregister v2
 - Upgrade .NET 8
- API e-tag op interne read api's

Product increment Q1: Nieuwe functionaliteiten

ONTWIKKELING – NIEUWE FUNCTIONALITEITEN

- Hindergevolgen uitbreiden met tijdelijk tweerichtingsverkeer
- Algemene toelating:
 - meer notificatie info tonen (o.a. status bij AT)
 - aanvraag Algemene toelating enkel op hoofdorganisatie
- Signalisatievergunning:
 - meegeven referentie bij behandelen
 - reden & bijlage bij weigeren
 - titel pagina “signalisatievergunning xxx”
 - prefix GW/W/E bij ID op GIPOD-formulier & detail SV
- Demo pagina:
 - rollen weergeven
 - bearer token (in progress)
- Overzichtslijst kleine en dringende grondwerken (in progress)

Product Increment Q2: RUN

ONTWIKKELING - RUN

- Upgrade .NET 8
- Afsluiting geosecure (verwijderen geosecure applicaties & code)
- Analyse impact gemeentefusies

Product Increment Q2: Nieuwe functionaliteiten

ONTWIKKELING – NIEUWE FUNCTIONALITEITEN

- Jaarvergunning signalisatie
- Kleine aanpassingen impact De Lijn
- *Keuze domeinbeheerders bij VGW*

- **Verdere input vanuit kerngroep roadmap**

Uitrol Algemene Toelating

2 APRIL

- Configuratie domeinbeheerders → bevraging
 - Alle code NUTS gemeenten geconfigureerd
- Overzicht meldingen in ontwikkeling
- Infosessie
- Afspraken registratie bestaande AT
 - Nieuwe aanvraag met verwijzing naar bestaande AT in opmerking
 - Eventueel bestaande AT als bijlage
 - Opvolging door GIPOD-team
- Input VRN (volgende slide)

Uitrol Algemene Toelating

INPUT VRN

- Wij verwachten dat de release van de AT op 2 april problemen zal veroorzaken:
 - op het gebied van bestaande Algemene Toelatingen
 - Verwarring bij S&G omdat zij dikwijls het onderscheid niet maken tussen AT en jaarvergunning signalisatie
 - Het begrip "Stilzwijgend akkoord" uit code nuts werd niet opgenomen in GIPOD
- Voorstel om ofwel:
 - AT & Jaarvergunning Signalisatie beiden te lanceren in oktober 2024
 - AT lanceren maar nog geen aanvragen inleiden voor oktober 2024
 - AT lanceren en enkel die aanvragen inleiden waarvoor reeds een positief antwoord werd verkregen
- Functionaliteit aanduiden uitzonderingszones is gewenst

Inhoudelijke topics

Aanvraag VGW: optionele domeinbeheerders

Checkboxen staan default aan, maar kunnen bij verzenden VGW uitgevinkt worden voor een bepaalde openbaar domeinbeheerder:

- indien eerder akkoord
- indien er een AT geldig is voor grondwerk

Deze aanvraag verzenden naar:

- Antwerpen (Algemene toelating [AT56278289](#): volledig grondgebied)
- AWW
- Haven Antwerpen (reeds akkoord)

Aanvrager schat zelf in of het nodig is bij elke ODB een nieuwe VGW aan te vragen.

IF 1 RW

Nieuwe vraag voor grondwerken

GIFOD ID: 28126721567 door Interstroom
ABC52j21562182bDhw
van 15/01/2020 t.e.m. 28/02/2020

Type
Water
Olie, gas & chemicaliën
Wegenswerken

Locaties
Distributienet
Toelaag

Kaart
Minimum hoogte TSD

Loem ipsum dolor sit amet, consectetur adipiscing elit. Nulla sed leo arcu. Nullam id urna mauris. Sed egestas. Augue at efficitur consectetur, tortor ex faucibus felis. Beschrijving

[2842632432323232.pdf](#) (PDF - 3.2 MB)

Eenkel tonen de bestaande aanvraag op de RW

▲ Let op! Er is reeds een aanvraag voor dit grondwerk. Treu deze in indien nodig

Contacten VGW
Vraag voor grondwerken verantwoordelijke
Interstroom - Contactdienst
02 545 45 78
aww@interstroom.be
<http://www.interstroom.be>
publiek gebied

Dossierbeheerder VGW
Interstroom - Contactdienst
02 545 45 78
aww@interstroom.be
<http://www.interstroom.be>
publiek gebied

Bijlagen VGW
[2842632432323232.pdf](#) (3.2 MB)
[aawd.pdf](#) (1.1 MB)

Opmerkingen

Deze aanvraag verzenden naar:
 Antwerpen (algemene toelating [AT56278289](#): volledig grondgebied)
 AWW
 Haven Antwerpen (reeds akkoord)

Indien AWW bij de hand...

Aanvraag VGW: optionele domeinbeheerders

Bij gebundelde VGW vanuit SYN:

- Kan piloot dit inschatten per deelnemend GW en per ODB?
 - Indien ja: mag deze beslissen om bepaalde ODB's uit te vinken?
 - Indien nee:
 - altijd alle ODB's bij gebundelde VGW door piloot + indien een nieuwe aanvraag nodig is, individueel uitsturen door beheerder GW, of altijd naar alle ODB's (wenselijk)?
 - beheerder GW'en kunnen aangeven of nieuwe aanvraag nodig is + gebundelde VGW door piloot erna?

Jaarvergunning signalisatie: datakwaliteit

- GW met signalatievergunning
 - aanvraag signalatievergunning = trigger voor opdrachtgever status/periode
 - conflictdetectie bij toekennen signalatievergunning
 - periode SV vaak veel ruimer

Jaarvergunning signalisatie: datakwaliteit

- GW onder jaarvergunning zonder hinder
 - Cat. 3 / dringend: status / periode door opdrachtgever (geen trigger)
 - Geen conflictdetectie via bestaande processen
 - Zone intekening (op huis)
 - 'Geen hinder' is eng begrip!

- GW onder jaarvergunning met hinder
 - Kan niet: altijd signalatievergunning nodig (code NUTS)

Case: overkoppelingen na aanleg drinkwaternet

- Volgens code nuts vallen overkoppelingen onder GW cat1 (en dus ook de registraties en vergunningen ervoor)
- In praktijk worden die soms maanden/jaar later uitgevoerd, via een aantal kleine putten
- Best practice?
 - Mee onder GW cat1, met grote zone + lange periode ?
 - Toch aparte GW cat3 registreren, onder AT ?

Project: input voor kerngroep roadmap

- Fasering
 - Expliciete fasering vs. Impliciete fasering
 - Expliciet: opgesteld in ontwerpfase, gebundelde grondwerken
 - Wat is de finaliteit binnen GIPOD?
- Praktijkvoorbeelden
 - Relationeel schema Project(aanvraag) – Synergie(aanvraag) – Grondwerk – Hinder – Fase – Bundel
- Flows (eerdere themawerkgroepen)

Prj & PrjA : 3 scenario's

- FLOWS

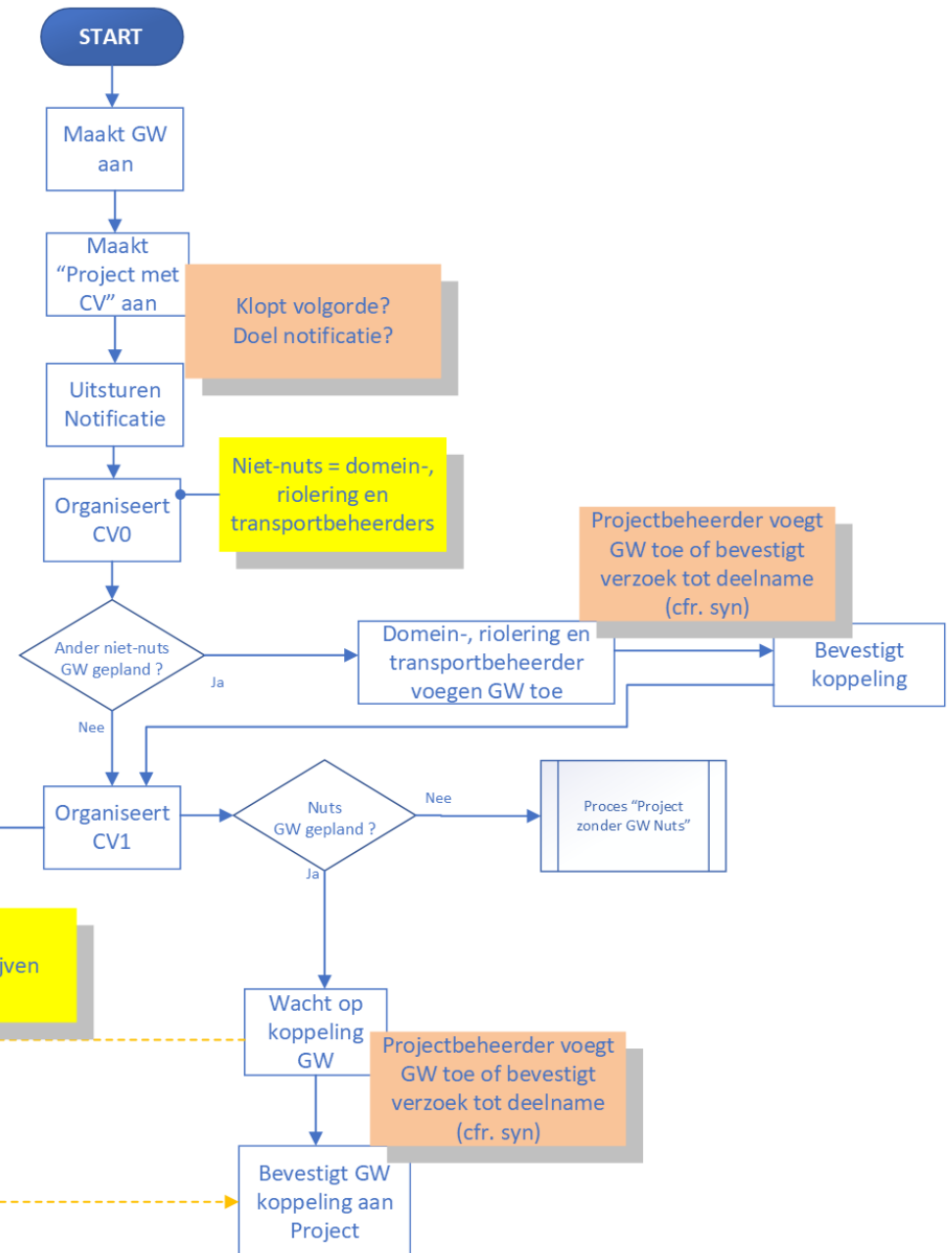
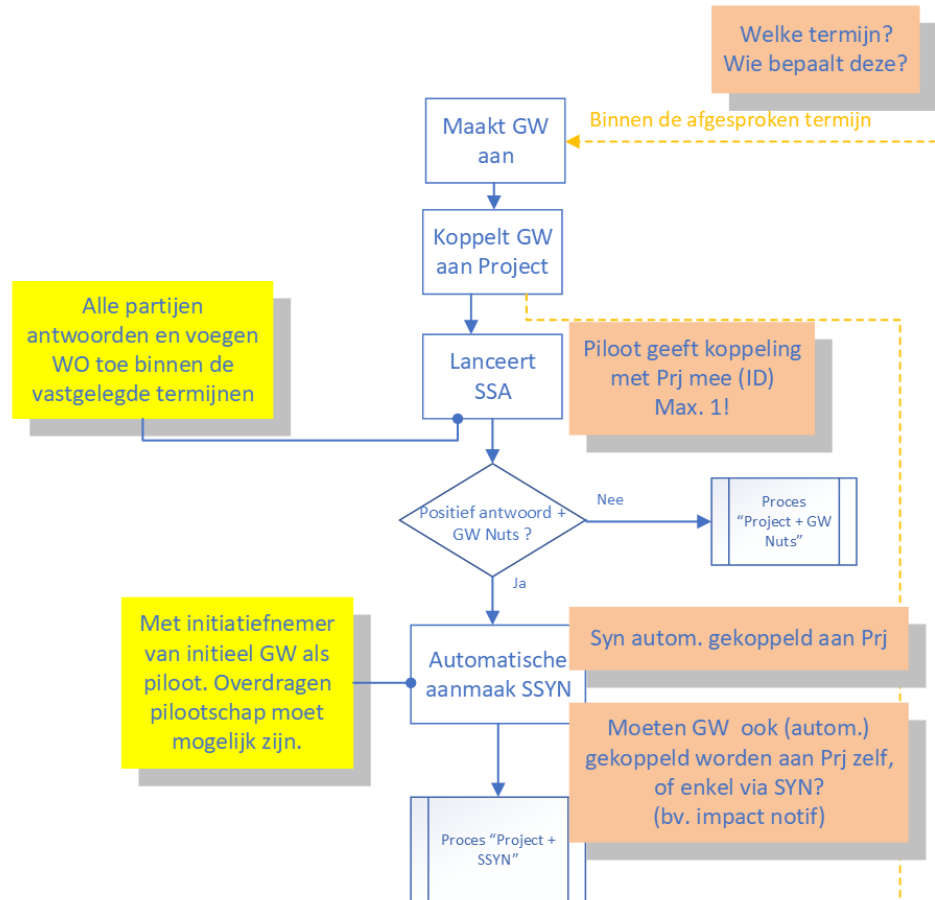
START vanuit DB/Rio/Transport

- Scenario 1a: project met coördinatievergadering (*Procedure CV*)
- Scenario 1b: projectaanvraag zonder C.V. (*Voetpadvernieuwing*)

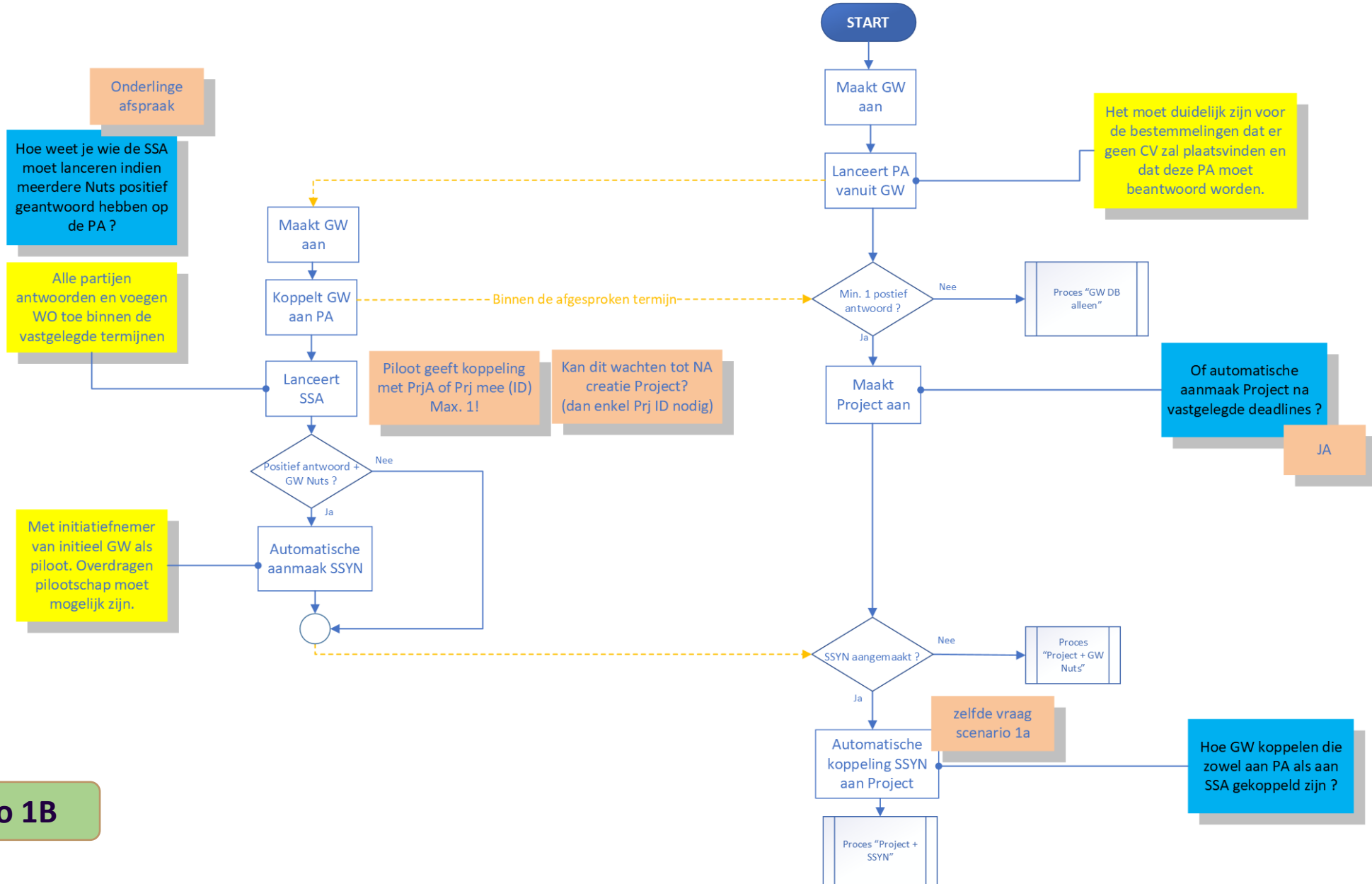
START vanuit NUTS (sleufsynergie-aanvraag)

- Scenario 2: verruimen van synergie-aanvraag naar project-aanvraag (*Initiator Nuts Voetpad vernieuwing*)

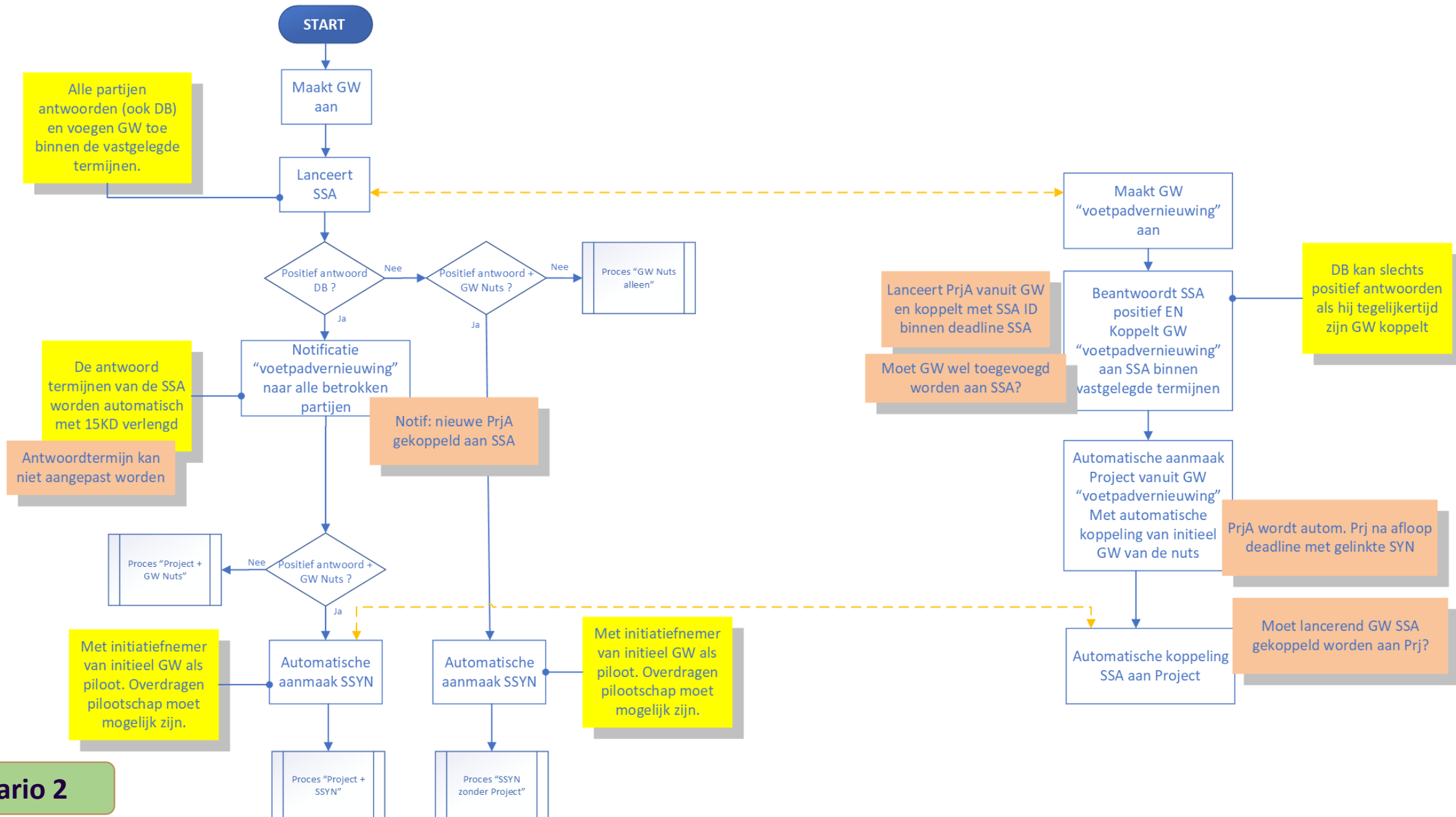
Opmerkingen GIPOD in Oranje



Scenario 1A



Scenario 1B



Varia

Uitfasering geosecure

- Status
 - Zo goed als alle clients intussen omgeschakeld
 - TODO: Operationele omschakeling hinderpremie
 - TODO: Opkuis oude omgevingen & programmacode
- End-of-life staging omgeving
 - Enkel nog toegankelijk via geosecure & niet meer geüdated
 - Voorstel uitschakeling eind April
- End-of-life oude publieke API en WMS
 - WMS vervangen door nieuwe WMS & WFS
 - Publieke API vervangen door API features (deel van WFS)
 - Uitschakeling 2 mei

Beschrijving types / specificaties

- Oefening op vraag van AWW
- Gelinkt vanuit co-creatie pagina BWG40
- Feedback welkom

Adressenregister einde v1 (eind maart)

- Aanpassingen doorgevoerd in GIPOD
- Geen functionele impact bij wegschrijven (zelfde adres id)
- URL bij uitlezen verschillend (data.vlaanderen.be ipv verwijzing crab)
- Impact integratoren → omschakelen naar adressenregister v2

DOMEINBEHEERDERS
NUTSBEDRIJVEN
MOBILITEIT **GIPOD**
NAVIGATIESYSTEMEN
OPEN DATA

AANNEMERS
BURGERS

HULPDIENTEN

STEDEN & GEMEENTEN
DIENSTENLEVERANCIERS
HINDER

Volg ons

www.linkedin.com/company/athumi

www.athumi.eu

[GIPOD website](#)

[GIPOD cocreatie pagina](#)

