



De sessie wordt opgenomen



Gelieve camera en microfoon uit te schakelen



Vragen en/of opmerkingen mogen in de chat of steek je handje op
We voorzien geregeld tijd om vragen te beantwoorden

Infosessie:

Het nieuwe GIPOD decreet voor dienstenleveranciers lokale besturen & domeinbeheerders

28 januari 2022

Oliver May – Product Owner GIPOD



**DIGITAAL
VLAANDEREN**



**Vlaamse
overheid**



Doel van GIPOD

Doel van GIPOD

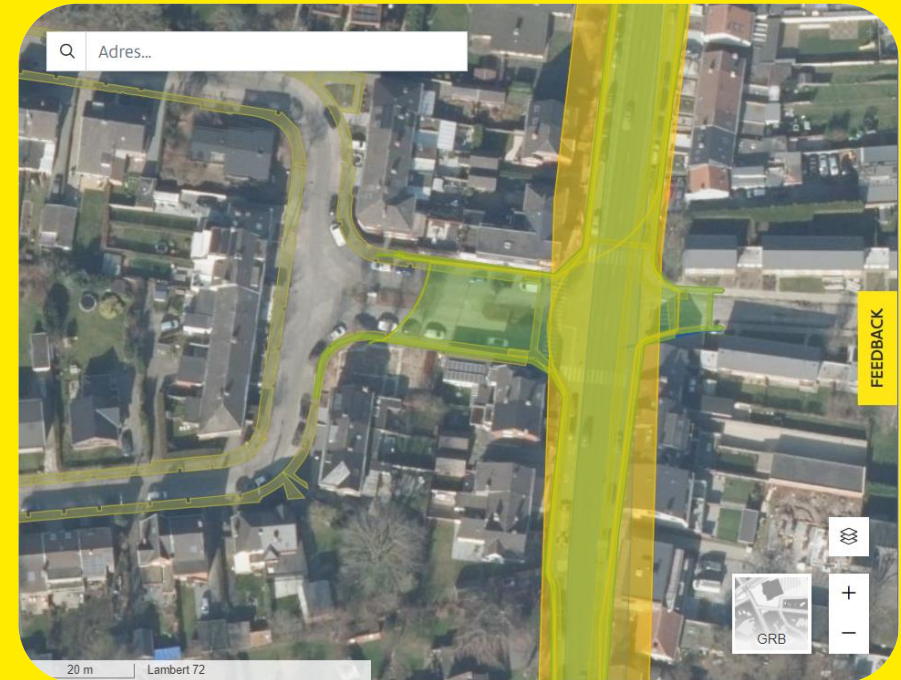
Het GIPOD is het **unieke** uitwisselingsplatform dat de volgende doelstellingen heeft:

hinder door geplande innames op openbaar domein **minimaliseren**, in het bijzonder door de **afstemming** tussen grondwerken te faciliteren en conflicten tussen geplande innames te vermijden;



Foto: Stad Gent

een **overzicht bieden** van de locatie en de initiatiefnemer van de geregistreerde innames op het openbaar domein;



de informatiestromen en administratieve processen die gerelateerd zijn aan innames op het openbaar domein optimaliseren en vereenvoudigen;



Aanvraag signalisatievergunning

GIPOD ID 10046057 door Agentschap Informatie Vlaanderen

Reference of the groundwork Postman

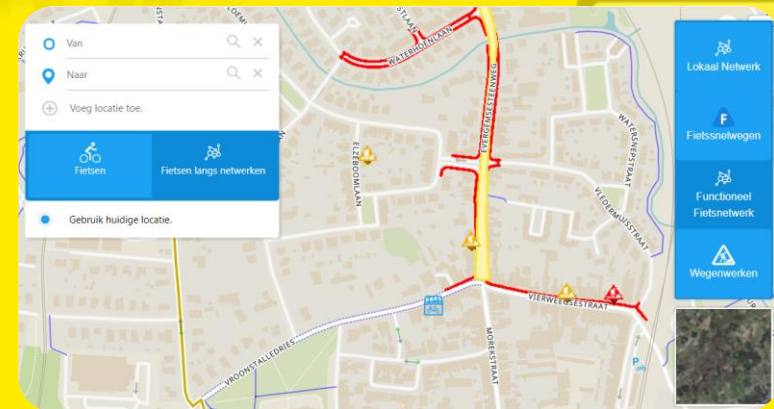
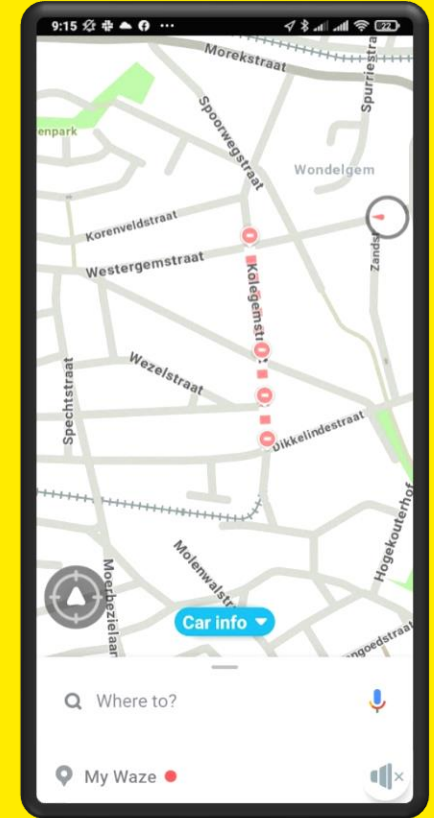
van za. 01/01/2022 15:00 tot di. 04/01/2022 15:00 - geschatte duur 1 dag

Type	Specificatie
Thermisch	boring
Elektriciteit	theraanleg


Description of the groundwork Postman

Op basis van de locatie van het grondwerk moet bij alle onderstaande gemeentefn een signalisatievergunning aangevraagd worden.

toegang geven tot informatie in het GIPOD aan de **diensten die het algemeen belang** behartigen zodat ze hun **dienstverlening** kunnen verzekeren;



het principe van unieke
gegevensinzameling realiseren
door data en systemen te linken.



Gewijzigde GIPOD decreet

Status en timing decreet & BVR

- Wijzigingsdecreet gepubliceerd in staatsblad op 31/12/2021
- Bijhorende BVR verwacht in april 2022
 - Praktische uitwerking verplichtingen, o.a. termijnen registratie
- In praktijk:
 - Nieuwe verplichtingen gefaseerd uitgerold
 - In samenspraak met stakeholders (businesswerkgroep)

Inhoud

Grondwerken & Dringende grondwerken

Werken

Evenementen

Samenwerking

Aanvraag / melding grondwerken

Signalisatievergunning

Hinder

Omleidingen

Algemene toelating grondwerken

Jaarvergunning signalisatie

Grondwerken & dringende grondwerken

DOEL

- Overzicht wie wanneer welke grondwerken uitvoert/heeft uitgevoerd
 - Vb. schade aan het openbaar domein na werken
 - Vermijden van conflicten tussen verschillende innames
- Basis voor o.a.:
 - Domeintoelating (Vraag voor grondwerken)
 - Samenwerking (synergie)
 - Signalisatievergunning
 - Mobiliteitshinder

Grondwerken & dringende grondwerken

DECREET

Grondwerk: geplande inname waarbij de openbare weg wordt opengebrouken.

Elk grondwerk wordt in GIPOD ingegeven door de initiatiefnemer.

Elk dringend grondwerk wordt in GIPOD ingegeven door de initiatiefnemer.

Grondwerken & dringende grondwerken

BVR

- Lijst met uitzonderingen
 - Vb. bepaalde GW i.h.k.v. voorbereiding project
 - Bepaald straatmeubilair
- Registratietermijnen & categorieën
 - Zie tabel volgende slide
 - Indien vergunningsproces sneller starten toelaat, kunnen de termijnen worden verkort

Grondwerken & dringende grondwerken

BVR – OVERZICHT CATEGORIEËN EN TERMIJNEN

Categorie grondwerk	Uiterlijke registratie in GIPOD	Betekenis categorie
<i>Gepland</i>		
Cat. 1	Zonder verplaatsingswerk: 2 maanden vóór de start	Oppervlakte groter dan 50m ² , óf lengte meer dan 100 lopende meter, óf boring meer dan 50 lopende meter.
	Met verplaatsingswerk: 6 maanden vóór de start	
Cat. 2	4 weken vóór de start	Niet cat. 1, én oppervlakte groter dan 3m ² , óf lengte meer dan 10 lopende meter, óf boring meer dan 10 lopende meter.
Cat. 3	1 werkdag vóór de start	Alle overige
<i>Niet-gepland</i>		
Dringend grondwerk	1 werkdag na de werken	

Grondwerken & dringende grondwerken

IN PRAKTIJK

- Registratie door opdrachtgevers (nutsbedrijven, lokale besturen, AWW,...)
 - Via GIPOD web-toepassing
 - Via eigen applicatie die koppelt met GIPOD-API
- Instructiefilmpjes:
 - <https://vlaamseoverheid.atlassian.net/wiki/spaces/NGC/pages/5408787087/Innames+aanmaken+en+beheren>

Grondwerken & dringende grondwerken

AANDACHTSPUNTEN

- Gebruik het juiste type: **grondwerk**/werk/eventement
- Registratie correcte categorie
 - o.a. belangrijk voor hinderpremie (enkel cat. 1 grondwerken)
- Locatie grondwerkzone zo nauwkeurig mogelijk intekenen
 - Voetpad, rijstroken, rijrichting, ...
- Duidelijke beschrijving
- Dossierbeheerder
- Hinder (zie verder)
- Status / periode up-to-date houden met praktijk
 - Concreet gepland = er is een signalatievergunning aangevraagd (indien nodig)

Grondwerken & dringende grondwerken

VRAGEN?



Inhoud

Grondwerken & Dringende
grondwerken

Werken

Evenementen

Samenwerking

Aanvraag / melding grondwerken

Signalisatievergunning

Hinder

Omleidingen

Algemene toelating grondwerken

Jaarvergunning signalisatie

Werken

DOEL

- Overzicht wie wanneer welke werken uitvoert/heeft uitgevoerd
 - Vb. schade aan het openbaar domein na werken
 - Vermijden van conflicten tussen verschillende innames

- Basis voor o.a.:
 - Signalisatievergunning
 - Mobiliteitshinder

Werken

DECREET

- Werk: geplande inname met uitzondering van grondwerken en evenementen.
- Elk werk wordt in GIPOD ingegeven door de initiatiefnemer,
- als het aan alle volgende voorwaarden voldoet:
 - hinder voor minstens één van volgende situaties:
 - Rijstrook ingenomen, eventueel voor verplichte corridor voor fietsers of voetgangers
 - Beurtelings verkeer of tijdelijke verkeerslichten door inname deel van de rijstrook
 - Eenrichtingsverkeer opgeheven of ingesteld
 - Straat afgesloten
 - Er wordt een omleiding ingesteld
 - het neemt meer dan een dag in beslag;
 - er is een signalisatievergunning voor nodig.

Werken

BVR

- Registratietermijn:
 - Uiterlijk 4 weken voor de geplande start
 - Indien vergunningsproces sneller starten toelaat, kunnen de termijnen worden verkort

Werken

IN PRAKTIJK

- Registratie door lokale besturen
 - Via integratie (vb. eaglebe, spotbooking, eigen software, ...)
 - Via GIPOD web-toepassing
- Later: registratie door aannemers
 - Via GIPOD-formulier (tweesporenbeleid)
 - Niet voor particulieren
- Instructiefilmpjes:
 - <https://vlaamseoverheid.atlassian.net/wiki/spaces/NGC/pages/5408787087/Innames+aanmaken+en+beheren>

Werken

AANDACHTSPUNTEN

- Gebruik het juiste type: grondwerk/**werk**/evenement
- Locatie werfzone zo nauwkeurig mogelijk intekenen
- Duidelijke beschrijving
- Dossierbeheerder
- Hinder (zie verder)
- Status / periode up-to-date houden met praktijk

Werken

VRAGEN?



Inhoud

Grondwerken & Dringende
grondwerken

Werken

Evenementen

Samenwerking

Aanvraag / melding grondwerken

Signalisatievergunning

Hinder

Omleidingen

Algemene toelating grondwerken

Jaarvergunning signalisatie

Evenementen

DOEL

- Overzicht evenementen
 - Vermijden van conflicten tussen verschillende innames

- Basis voor o.a.:
 - Signalisatievergunning
 - Mobiliteitshinder

Evenementen

DECREET

- Evenement: geplande inname waarbij muziek, kunst, cultuur, sport, religie, wetenschap, een economische activiteit, of een combinatie daarvan centraal staat.
- Elk evenement wordt in GIPOD ingegeven door de initiatiefnemer,
- als het aan alle volgende voorwaarden voldoet:
 - hinder voor minstens één van volgende situaties:
 - Rijstrook ingenomen, eventueel voor verplichte corridor voor fietsers of voetgangers
 - Beurtelings verkeer of tijdelijke verkeerslichten door inname deel van de rijstrook
 - Eenrichtingsverkeer opgeheven of ingesteld
 - Straat afgesloten
 - Er wordt een omleiding ingesteld
 - het neemt meer dan een dag in beslag;
 - er is een signalisatievergunning voor nodig.

Evenementen

BVR

- Registratietermijn:
 - Uiterlijk 4 weken voor de geplande start
 - Indien vergunningsproces sneller starten toelaat, kunnen de termijnen worden verkort

Evenementen

IN PRAKTIJK

- Registratie door lokale besturen
 - Via integratie (vb. eaglebe, spotbooking, eigen software, ...)
 - Via GIPOD web-toepassing
- Instructiefilmpjes:
 - <https://vlaamseoverheid.atlassian.net/wiki/spaces/NGC/pages/5408787087/Innames+aanmaken+en+beheren>

Evenementen

AANDACHTSPUNTEN

- Gebruik het juiste type: grondwerk/werk/**evenement**
- Locatie evenementenzone zo nauwkeurig mogelijk intekenen
- Duidelijke beschrijving
- Dossierbeheerder
- Hinder (zie verder)
- Status / periode up-to-date houden met praktijk

Evenementen

VRAGEN?



Inhoud

Grondwerken & Dringende
grondwerken

Werken

Evenementen

Samenwerking

Aanvraag / melding grondwerken

Signalisatievergunning

Hinder

Omleidingen

Algemene toelating grondwerken

Jaarvergunning signalisatie

Samenwerking

DOEL

- Grondwerken gezamenlijk in synergie uitvoeren
- Rust in de ondergrond

Samenwerking

DECREET

- Elke initiatiefnemer geeft een samenwerkingszone in die minstens zijn werkingsgebied dekt.
- Grondwerk cat. 1 in gemeenschappelijke sleuf: Synergie-aanvraag
 - Registratietermijn: 2 maanden voor aanvang grondwerk
 - Uitgezonderd grondwerken die reeds deel uitmaken van synergie(-aanvraag)
 - Termijnen vast in GIPOD:
 - Antwoordtermijn: 15 dagen
 - Termijn koppelen grondwerken: 45 dagen

Samenwerking

DECREET / BVR

- Grondwerk niet in gemeenschappelijke sleuf: Project-aanvraag
 - Registratietermijn: 2 maanden voor aanvang grondwerk
 - Termijnen bepaald door initiatiefnemer:
 - Antwoordtermijn: min. 20 dagen
 - Termijn koppelen grondwerken: min. 55 dagen
 - Uitzonderd: coördinatievergadering uiterlijk 6 maanden voor aanvang
- BVR bepaalt vanaf wanneer project-aanvragen verplicht worden
 - BVR: projectaanvragen **verplicht vanaf 1 juni 2023**

Samenwerking

IN PRAKTIJK

- Registratie samenwerkingszone in GIPOD
 - Voor steden & gemeenten: standaard eigen grondgebied
- Instructiefilmpjes:
 - <https://vlaamseoverheid.atlassian.net/wiki/spaces/NGC/pages/2167209989/Module+voor+nutsbedrijven>

Samenwerking

VRAGEN?



Inhoud

Grondwerken & Dringende
grondwerken

Werken

Evenementen

Samenwerking

Aanvraag / melding grondwerken

Signalisatievergunning

Hinder

Omleidingen

Algemene toelating grondwerken

Jaarvergunning signalisatie

Aanvraag / melding grondwerken

DOEL

- Administratieve processen rond innames vereenvoudigen
 - Domeintoelating / vraag voor grondwerken verplicht digitaal

Aanvraag / melding grondwerken

DECREET

- De initiatiefnemer van een grondwerk registreert in GIPOD de aanvraag of melding grondwerken.
- De initiatiefnemer voegt de nodige documenten toe.

Aanvraag / melding grondwerken

BVR

- Verplichte informatie bij de aanvraag:
 - Identificatie van de initiatiefnemer,
 - koppeling met grondwerk, inclusief bijlagen,
 - koppeling met synergie of project, indien het een gebundelde aanvraag is.
- Verplichte informatie bij het antwoord:
 - Behandelingsstatus,
 - periode van de vergunning,
 - domeinbeheerder die de vergunning aflevert,
 - de link naar de vergunning of de vergunning zelf.

Aanvraag / melding grondwerken

IN PRAKTIJK - AANVRAGERS

- Aanvraag via GIPOD door initiatiefnemer:
 - Via GIPOD web-toepassing of integratie
 - Gebundelde aanvraag vanuit synergie
 - Individuele aanvraag vanuit grondwerk
 - GIPOD berekent automatisch domeinbeheerders
 - Bron: wegenregister → AWV, havenbedrijven, ...
 - Lokale bestuur altijd (op basis van grondgebied)
- Melding registratie grondwerk geldt als melding

Aanvraag / melding grondwerken

IN PRAKTIJK - ANTWOORDEN

- Antwoord door domeinbeheerder:
 - Via GIPOD web-toepassing of integratie
 - Antwoordtermijn van 6 weken (code NUTS)
 - Na verstrijken termijn: initiatiefnemer neemt contact op met domeinbeheerder
- Notificaties:
 - Er werd een vraag voor grondwerken ingediend voor uw openbaar domein
 - Vraag voor grondwerken termijn bijna verstreken

Aanvraag / melding grondwerken

DEMO

- Vraag voor grondwerken vanuit individueel grondwerk
- Vraag voor grondwerken vanuit synergie
- Notificatie
- Behandelen vraag voor grondwerken door AWW

Aanvraag / melding grondwerken

API'S

- Vraag voor grondwerken vanuit individueel grondwerk
- Vraag voor grondwerken vanuit synergie
- Behandelen vraag voor grondwerken
 - Zet status op "In behandeling" bij het openen / inladen
 - Akkoord:
 - Periode + vergunning (bijlage of URL naar vergunning)
 - Geen akkoord:
 - Reden voor weigering meegeven
 - Niet bevoegd
- Welke domeinbeheerders?
- [Cocreatie: Vraag voor grondwerken process](#)

RequestForGroundworks		
GET	/api/v1/request-for-groundworks/{gipodId}	Get request for groundwork (Auth policies: gipod_pdo_read)
PATCH	/api/v1/request-for-groundworks/{gipodId}	Modify request for groundwork (Auth policies: gipod_pdo_write)
GET	/api/v1/request-for-groundworks/{gipodId}/attachments/{attachmentId}	Get request for groundwork attachment (Auth policies: gipod_pdo_read)
DELETE	/api/v1/request-for-groundworks/{gipodId}/attachments/{attachmentId}	Remove request for groundwork permit attachment (Auth policies: gipod_pdo_write)
GET	/api/v1/request-for-groundworks	Search request for groundworks (Auth policies: gipod_pdo_read)
POST	/api/v1/groundworks/{gipodId}/request-for-groundworks	Launch request for groundwork (Auth policies: gipod_pdo_write)
POST	/api/v1/trench-synergies/{gipodId}/request-for-groundworks	Launch request for groundwork for trench synergy (Auth policies: gipod_pdo_write)
POST	/api/v1/request-for-groundworks/{gipodId}/attachments	Upload request for groundwork permit attachment (Auth policies: gipod_pdo_write)

GET	/api/v1/groundworks/{gipodId}/public-domain-administrators	Get public domain administrators for groundwork (Auth policies: gipod_pdo_read)
-----	--	---

Aanvraag / melding grondwerken

AANDACHTSPUNTEN

- Na verstrijken termijn en onderling akkoord → registreer vergunning

Aanvraag / melding grondwerken

VRAGEN?



Inhoud

Grondwerken & Dringende
grondwerken

Werken

Evenementen

Samenwerking

Aanvraag / melding grondwerken

Signalisatievergunning

Hinder

Omleidingen

Algemene toelating grondwerken

Jaarvergunning signalisatie

Signalisatievergunning

DOEL

- Administratieve processen rond innames vereenvoudigen
 - Signalisatievergunning verplicht digitaal
 - Tweesporenbeleid:
 - GIPOD-formulier
 - Eigen integratie (vb. eaglebe, spotbooking, ...)
 - No-wrong-door voor aanvragers
 - Doorverwezen vanuit GIPOD-formulier naar integratie lokale bestuur
- Bron van mobiliteitshinder
- Terugkoppeling naar opdrachtgever grondwerk
 - Zorgt voor correcte data (status / periode / ...)

Signalisatievergunning

DECREET

- Signalisatievergunning:
 - de vergunning van de bevoegde overheid om voor de uitvoering van grondwerken, werken of evenementen signalisatie te plaatsen, conform artikel 78.1.1 van het koninklijk besluit van 1 december 1975 houdende algemeen reglement op de politie van het wegverkeer en van het gebruik van de openbare weg.
- Initiatiefnemer dient aanvragen in via e-loket gemeente of GIPOD-formulier
 - Voor grondwerken of werken
 - Uitgezonderd: signalisatievergunningen op autosnelwegen (aanvraag bij AWW)
- Gemeente registreert het antwoord op de aanvraag in GIPOD

Signalisatievergunning

BVR

- Registratie bij aanvraag signalisatievergunning in GIPOD
 - Identificatie initiatiefnemer
 - Signalisatieplan
 - Werfzone, inclusief de periode
 - Koppeling met het werk of grondwerk
- Registratie bij antwoord signalisatievergunning in GIPOD
 - Behandelingsstatus van de aanvraag
 - Periode waarvoor de vergunning is verleend
 - De gemeente die de vergunning aflevert
 - De hinder en hinderperiode, die volgt uit het signalisatieplan
 - De link naar de vergunning, of vergunning als bijlage
- Registratietermijn: 2 werkdagen

Signalisatievergunning

IN PRAKTIJK - AANVRAGEN

- Registratie door aannemers voor grondwerken en werken - tweesporenbeleid
 - Aanvraag via GIPOD-formulier
 - Enkel voor aannemers
 - Later ook voor werken
 - Aanvraag via integratie gemeente (vb. eaglebe, spotbooking, ...)
 - Kan ook voor burgers
 - Evenementen mogelijk, maar niet verplicht
- Via website lokale bestuur/brief/pdf zonder GIPOD koppeling
 - Overgangperiode, maar wordt uit gefaseerd

Signalisatievergunning

IN PRAKTIJK – LOKALE BESTUREN

- Registratie van het antwoord signalisatievergunning voor werken en grondwerken
 - Via GIPOD web-toepassing
 - Via integratie lokaal bestuur
 - Registratie van de hinder op basis van signalisatieplan
- Manuele registratie aanvraag & antwoord voor werken en grondwerken (overgangperiode)
 - Via GIPOD web-toepassing, als lokale bestuur niet over integratie of GIPOD-formulier beschikt
 - Registratie van hinder op basis van signalisatieplan
- Notificatie: Signalisatievergunning aangevraagd in uw gemeente

Signalisatievergunning

DEMO

- Aanvraag via GIPOD-formulier
- Notificatie
- Behandelen SVA door lokale bestuur
 - Toevoegen hinder

Signalisatievergunning

API'S

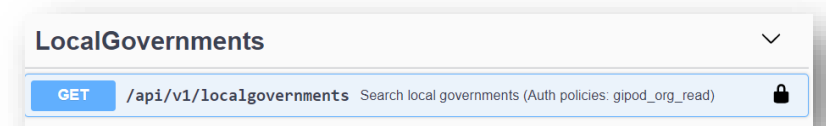
- Registratie aanvraag
 - Hinder creatie (In opmaak)
 - Registratie aanvraag signalisatievergunning (In aanvraag)
 - Contactgegevens (Vraag toestemming aan aannemer)
- Behandelen
 - Vergunnen
 - Eventueel extra hinder toevoegen / periode van hinder
 - Periode + vergunning (bijlage of URL naar vergunning)
 - Status "Vergund"
 - Hinder automatisch gevalideerd bij "Vergund" (door GIPOD)
 - Weigeren
 - Status "Geweigerd"
 - Reden (wordt nog toegevoegd in API)
 - Hinder automatisch geannuleerd bij "Geweigerd" (door GIPOD)

MobilityHindrances		
GET	/api/v1/mobility-hindrances/{gipodId}	Get mobility hindrance (Auth policies: gipod_mh_read)
PATCH	/api/v1/mobility-hindrances/{gipodId}	Modify mobility hindrance (Auth policies: gipod_mh_write)
DELETE	/api/v1/mobility-hindrances/{gipodId}	Delete mobility hindrance (Auth policies: gipod_pdo_write)
GET	/api/v1/mobility-hindrances/{gipodId}/occurrences	Get mobility hindrance period occurrences (Auth policies: gipod_mh_read)
GET	/api/v1/mobility-hindrances/{gipodId}/zones/{zoneId}	Get mobility hindrance zone (Auth policies: gipod_mh_read)
PATCH	/api/v1/mobility-hindrances/{gipodId}/zones/{zoneId}	Modify mobility hindrance zone (Auth policies: gipod_mh_write)
DELETE	/api/v1/mobility-hindrances/{gipodId}/zones/{zoneId}	Remove mobility hindrance zone (Auth policies: gipod_mh_write)
GET	/api/v1/mobility-hindrances/{gipodId}/contactorganisations/{contactId}	Get mobility hindrance contact organisation (Auth policies: gipod_mh_read)
PUT	/api/v1/mobility-hindrances/{gipodId}/contactorganisations/{contactId}	Modify mobility hindrance contact information (Auth policies: gipod_mh_write)
DELETE	/api/v1/mobility-hindrances/{gipodId}/contactorganisations/{contactId}	Remove mobility hindrance contact organisation (Auth policies: gipod_pdo_write)
GET	/api/v1/mobility-hindrances/{gipodId}/signaling-permits/{signalingPermitId}	Get signaling permit (Auth policies: gipod_mh_read)
PATCH	/api/v1/mobility-hindrances/{gipodId}/signaling-permits/{signalingPermitId}	Modify signaling permit (Auth policies: gipod_mh_write)
DELETE	/api/v1/mobility-hindrances/{gipodId}/signaling-permits/{signalingPermitId}	Delete signaling permit (Auth policies: gipod_mh_write)
GET	/api/v1/mobility-hindrances/{gipodId}/signaling-permits/{signalingPermitId}	Get signaling permit (Auth policies: gipod_mh_read)

Signalisatievergunning

API'S

- Overzicht lokale besturen
 - Gebruikte tool / GIPOD-formulier
 - Beheerd door Digitaal Vlaanderen
- [Cocreatie: Signalisatievergunning process](#)



Signalisatievergunning

AANDACHTSPUNTEN

- Registratie van hinder bij het antwoord op de signalisatievergunning
- Let op de statussen van de signalisatievergunning
 - Vergunning toekennen → hinder automatisch gevalideerd
- Let op met eventueel bestaande hinder (vanuit opdrachtgever)
 - Handmatig te valideren
- GIPOD-formulier voor werken nog niet beschikbaar in GIPOD
 - Timing wordt bepaald door de GIPOD businesswerkgroep

Signalisatievergunning

VRAGEN?



Inhoud

Grondwerken & Dringende
grondwerken

Werken

Evenementen

Samenwerking

Aanvraag / melding grondwerken

Signalisatievergunning

Hinder

Omleidingen

Algemene toelating grondwerken

Jaarvergunning signalisatie

Hinder

DOEL

- Overzicht alle geplande mobiliteitshinder
 - Vermijden van conflicten tussen verschillende innames & hindere
 - Hinder op het openbaar domein in kaart brengen voor burgers en ondernemingen via hergebruik
 - Hinderpremie
 - De Lijn impactberekening
- Basis voor hergebruik:
 - Routeringssoftware (vb. Waze)
 - Hulpverlening
 - Hinder in kaart
 - ...

Hinder

DECREET

- Hinder: gevolgen van een inname voor de normale mobiliteit van een bepaalde doelgroep.
- Gemeente registreert hinder veroorzaakt door inname in GIPOD,
 - als het aan één van volgende voorwaarden voldoet:
 - Rijstrook ingenomen, eventueel voor verplichte corridor voor fietsers of voetgangers
 - Beurtelings verkeer of tijdelijke verkeerslichten door inname deel van de rijstrook
 - Eenrichtingsverkeer opgeheven of ingesteld
 - Straat afgesloten
 - Er wordt een omleiding ingesteld
 - dus voorwaarden inname tellen mee: o.a. langer dan één dag

Hinder

BVR

- Geen registratietermijn in BVR, wel verplichte registratie bij signalisatievergunning

Hinder

IN PRAKTIJK

- Registratie door lokale besturen
 - Registratie via aanvraag signalisatievergunning (door aanvrager)
 - Manuele registratie (overgangperiode)
 - Via GIPOD web-toepassing
- Registratie door opdrachtgever (uitzonderlijk)
 - Validatie door lokale bestuur
- Innames uit oude GIPOD
 - Bevatten reeds hinder
 - Validatie door lokale bestuur
- Notificatie: GW cat. 1 van 30 dagen of langer zonder hinder (hinderpremie)

Hinder

DEMO

- Te behandelen hinder
- Hinder toevoegen aan inname

Hinder

AANDACHTSPUNTEN

- Locatie hinderzone zo nauwkeurig mogelijk intekenen
- Duidelijke beschrijving
- Dossierbeheerder

- Hinder die definitief is → status gevalideerd

Hinder

VRAGEN?



Functionaliteiten in ontwikkeling

Inhoud

Grondwerken & Dringende
grondwerken

Werken

Evenementen

Samenwerking

Aanvraag / melding grondwerken

Signalisatievergunning

Hinder

Omleidingen

Algemene toelating grondwerken

Jaarvergunning signalisatie

Omleidingen

DOEL

- Overzicht omleidingen
 - Vermijden van conflicten tussen verschillende innames, hinders & omleidingen
- Basis voor hergebruik:
 - Routeringssoftware (vb. Waze)
 - Hulpverlening
 - Hinder in kaart
 - ...

Omleidingen

DECREET

- Verplichte registratie voor omleidingen die volgen uit een grondwerk, werk of evenement

Omleidingen

BVR

- Omleidingen worden door de gemeente in GIPOD ingegeven.
- Registratietermijn: 3 weken vóór de aanvang van de omleiding
- Volgende informatie:
 - traject
 - richting
 - periode
 - weggebruikers die de omleiding moeten volgen
 - beschrijving

Omleidingen

IN PRAKTIJK

- Omleidingen zijn nog niet beschikbaar in het nieuwe GIPOD
 - Timing wordt bepaald door de GIPOD businesswerkgroep

Inhoud

Grondwerken & Dringende
grondwerken

Werken

Evenementen

Samenwerking

Aanvraag / melding grondwerken

Signalisatievergunning

Hinder

Omleidingen

Algemene toelating grondwerken

Jaarvergunning signalisatie

Algemene toelating grondwerken

DECREET

- De initiatiefnemer die over een jaarvergunning moet beschikken, richt zich tot de domeinbeheerder via GIPOD.

Algemene toelating grondwerken

BVR

- Volgende gegevens worden door de initiatiefnemer geregistreerd in de aanvraag:
 - Identificatie van de initiatiefnemer,
 - domeinbeheerder.
- Volgende gegevens worden door de domeinbeheerder geregistreerd in het antwoord:
 - De behandelingsstatus,
 - de vergunde periode,
 - de link naar de jaarvergunning of jaarvergunning zelf.

Algemene toelating grondwerken

API'S

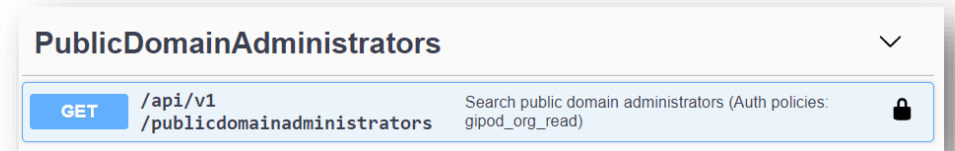
- Registratie algemene toelating
 - Status:
 - Door NUTS: status "Gevalideerd (historiek)" → overgangperiode
 - Door domeinbeheerder: "Gevalideerd"
 - Domeinbeheerder & Aanvrager
 - Periode + vergunning (bijlage of URL naar vergunning)
- Aanvraag algemene toelating
 - Status: "Voorstel"
 - Aanvraagdocumenten
 - Domeinbeheerder & Aanvrager
- Behandelen of wijzigen algemene toelating
 - Status: "Gevalideerd" / "Ingetrokken"
 - Periode + vergunning (bijlage of URL naar vergunning)

GeneralPermitGroundworks		
GET	/api/v1/general-permit-groundworks/{gipodId}	Get general permit for groundworks (Auth policies: gipod_pdo_read)
GET	/api/v1/general-permit-groundworks/{gipodId}/attachments/{attachmentId}	Get general permit for groundworks attachment (Auth policies: gipod_pdo_read)
GET	/api/v1/general-permit-groundworks	Search general permit groundworks (Auth policies: gipod_pdo_read)
POST	/api/v1/general-permit-groundworks	Register general permit groundworks (Auth policies: gipod_pdo_write)
POST	/api/v1/general-permit-groundworks/{gipodId}/permitattachments	Upload general permit groundworks permit attachment (Auth policies: gipod_pdo_write)
DELETE	/api/v1/general-permit-groundworks/{gipodId}/permitattachments/{attachmentId}	Remove general permit groundworks permit attachment (Auth policies: gipod_pdo_write)
POST	/api/v1/general-permit-groundworks/{gipodId}/applicationattachments	Upload general permit groundworks application attachment (Auth policies: gipod_pdo_write)
DELETE	/api/v1/general-permit-groundworks/{gipodId}/applicationattachments/{attachmentId}	Remove general permit groundworks application attachment (Auth policies: gipod_pdo_write)

Algemene toelating grondwerken

API'S

- Overzicht domeinbeheerders
 - Werkt met algemene toelatingen?
 - Link naar voorwaarden
 - Beheerd door Digitaal Vlaanderen
- [Cocreatie: Themawerkgroep Jaarvergunningen](#)



Algemene toelating grondwerken

PRAKTIJK

- Algemene toelating grondwerken is nog niet beschikbaar in het nieuwe GIPOD
 - Timing wordt bepaald door de GIPOD businesswerkgroep

Inhoud

Grondwerken & Dringende
grondwerken

Werken

Evenementen

Samenwerking

Aanvraag / melding grondwerken

Signalisatievergunning

Hinder

Omleidingen

Algemene toelating grondwerken

Jaarvergunning signalisatie

Jaarvergunning signalisatie

DECREET

- De initiatiefnemer die over een jaarvergunning signalisatie moet beschikken, richt zich tot de gemeente via GIPOD.

Jaarvergunning signalisatie

BVR

- Volgende gegevens worden door de initiatiefnemer geregistreerd in de aanvraag:
 - Identificatie van de initiatiefnemer,
 - gemeente.
- Volgende gegevens worden door de gemeente geregistreerd in het antwoord:
 - De behandelingsstatus,
 - de vergunde periode,
 - de link naar de jaarvergunning of jaarvergunning zelf.

Jaarvergunning signalisatie

API'S

- Nog te ontwikkelen
 - Analooq algemene toelating

Jaarvergunning signalisatie

PRAKTIJK

- Jaarvergunning signalisatie is nog niet beschikbaar in het nieuwe GIPOD
 - Timing wordt bepaald door de GIPOD businesswerkgroep

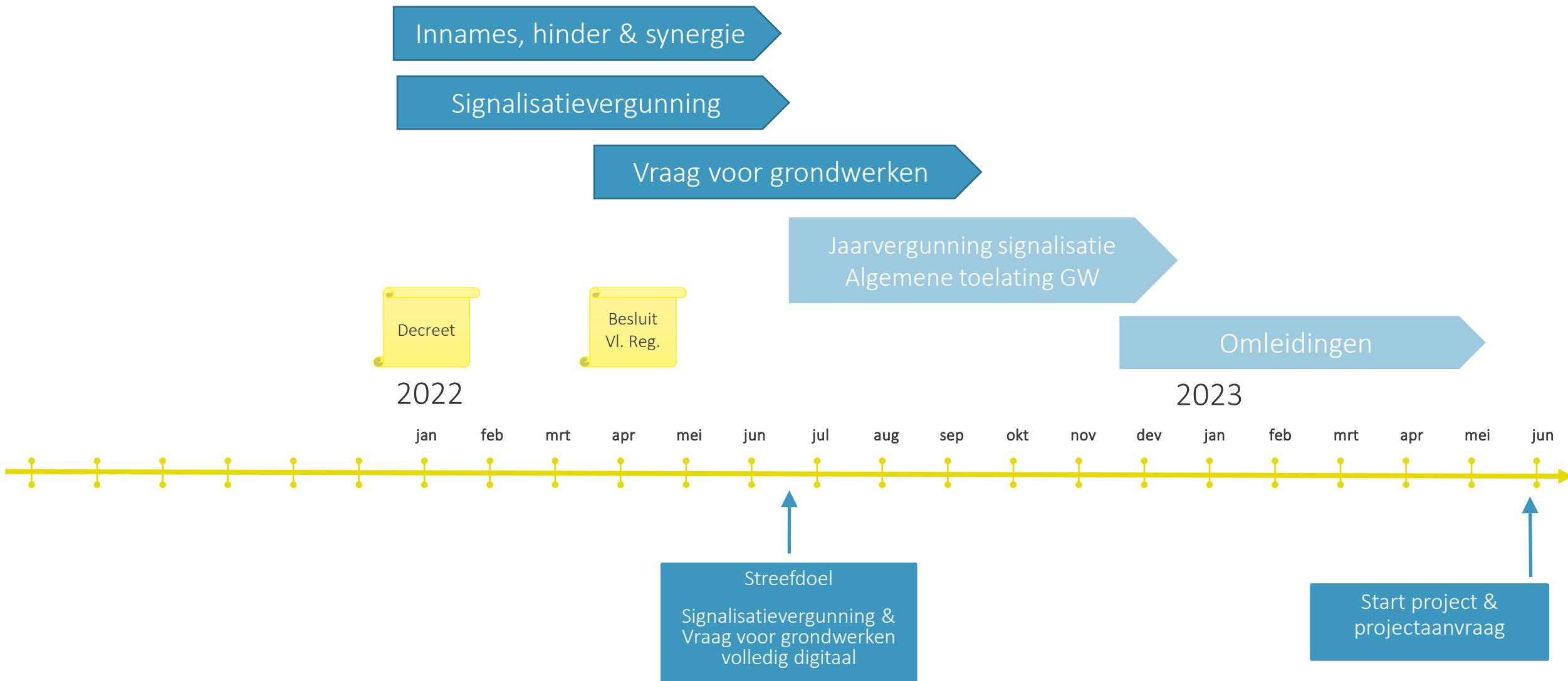
Tijdelijk nieuwe verplichtingen

Welke verplichtingen wanneer?

VOORSTEL TIMING NAAR BUSINESSWERK GROEP

- Januari 2022:
 - Nieuwe decreet
 - Verplichtingen innames, hinder & synergie
 - Start overgangperiode signalatievergunning tot juni 2022
- April 2022:
 - Besluit Vlaamse Regering
 - Vraag voor grondwerken
- Juli 2022:
 - Streefdatum signalatievergunning volledig digitaal
 - Jaarvergunning signalatie & algemene toelating
- December 2022:
 - Omleidingen
- Juni 2023:
 - Project & projectaanvraag

Welke verplichtingen wanneer?



GIPOD Roadmap

Functionaliteiten op de GIPOD roadmap

- Notificaties via e-mail
- Omleidingen
- GIPOD-formulier werken
- Project(aanvraag) & fasering
- Historiek & export (uitbreidingen)
- Parkeerverbod
- Advies De Lijn
- Hinder aan project / fasering / synergie / meer dan één inname
- Start/Stop & voorlopige oplevering
- Tijdelijk verbod & sperperiode

MOBILITEIT **GIPOD**
DOMEINBEHEERDERS
NUTSBEDRIJVEN
AANNEMERS
BURGERS
NAVIGATIESYSTEMEN
OPEN DATA
HULPDIENSTEN
STEDEN & GEMEENTEN
DIENSTENLEVERANCIERS
HINDER

Meer info?

digitaal.vlaanderen@vlaanderen.be

Nuttige links:

[GIPOD website](#)

[GIPOD cocreatie pagina](#)

[GIPOD API documentatie](#)

[GIPOD API Beta swagger](#)

[Nieuwe decreet \(codex\)](#)