

GIPOD Businesswerkgroep 32

22 maart 2022

**DIGITAAL
VLAANDEREN**



**Vlaamse
overheid**



Agenda

- Terugkoppeling
 - BWG 31
- Status integraties signalatievergunning & vraag voor grondwerken
- Planning en prioriteiten
 - Terugkoppeling Q1
 - Planning Q2
- Notificaties: voorstel GUI verbeteringen & E-Mail
- Varia
 - Hinderpremie: correctie hindergegevens gemigreerd uit GIPOD1
 - Relatiebeheer GIPOD

Algemeen

Verlag op cocreatie site

- Acties
- Beslissingen
- Overzicht acties/beslissingen op:
<https://vlaamseoverheid.atlassian.net/wiki/spaces/NGC/pages/562135815/Business+werkgroepen>

Terugkoppeling

BWG31

Terugkoppeling BWG31

OPENSTAANDE ACTIEPUNTEN

- Toegevoegd aan backlog
 - Extra filtercriteria GW: 'categorie' en 'VGW uitgestuurd' -> in progress
 - Niet-verplicht vrij tekstveld bij VGW status 'niet bevoegd'
- Mock-ups extra info VGW -> nog open
- Te onderzoeken:
 - Downloadbare PDF bij VGW + snapshot
 - Uitbreiding proces signalatievergunning: aanvraag via GIPOD-formulier/API voor gemeente waar inname zelf niet in valt, maar hinder/signalatie wel

Status integraties

UITROL SIGNALISATIEVERGUNNING

	Aantal aanvragen
<input checked="" type="checkbox"/> Integratie	4779
Stad Turnhout	73
Stad Ronse	5
Stad Roeselare	431
Stad Ninove	1
Stad Lier	648
Stad Leuven	134
Stad Kortrijk	983
Stad Izegem	36
Stad Hasselt	347
Stad Gistel	6
Stad Gent	1380
Stad Geel	72
Gemeente Zonhoven	12
Gemeente Wortegem-Petegem	1
Gemeente Wingene	29
Gemeente Temse	4
Gemeente Staden	32
Gemeente Stabroek	15
Gemeente Ravels	2
Gemeente Oud-Turnhout	6
Gemeente Maldegem	123
Gemeente Lichtervelde	41
Gemeente Kruike	35
Gemeente Keerbergen	28
Gemeente Kasterlee	33
Gemeente Kaprijke	1
Gemeente Kapellen	70
Gemeente Holsbeek	14
Gemeente Hamme	47
Gemeente Evergem	21
Gemeente Diepenbeek	1
Gemeente Brakel	56
Gemeente Beerse	15
Gemeente Asse	77
<input checked="" type="checkbox"/> GIPOD-formulier	11
Gemeente Nijlen	5
Gemeente Grobbendonk	6
Totaal	4790

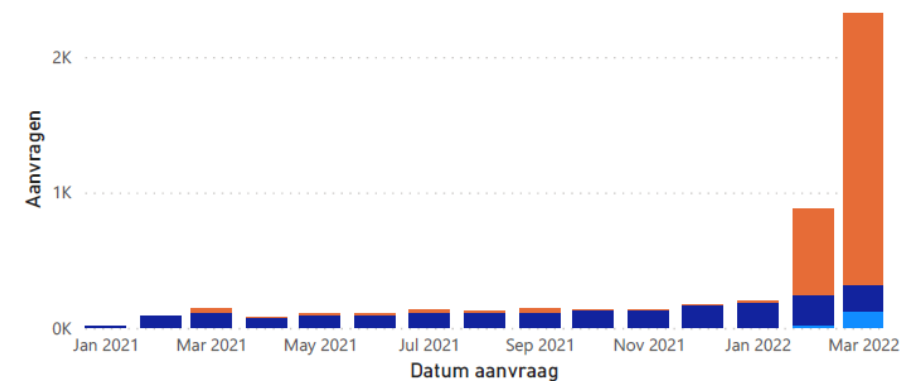
=36 GEMEENTEN

Status signalisatievergunning

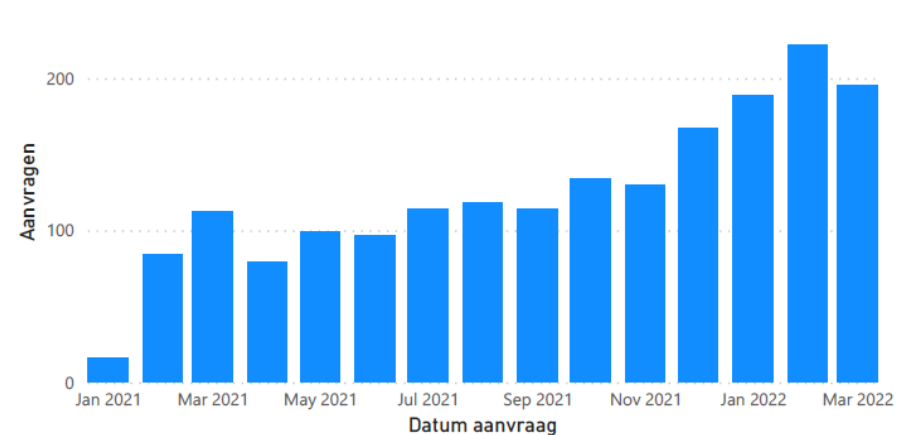
AANTAL SIGNALISATIEVERGUNNINGEN VIA GIPOD

Aanvragen per Datum aanvraag en PDO Type

PDO Type ● Evenement ● Grondwerk ● Werk



Aanvragen per Datum aanvraag



Status signalisatievergunning

BEMERKINGEN

- Integratoren
 - Eaglebe: gepland eind januari in productie (geen verdere info ontvangen)
 - Spotbooking: in productie (niet alle klanten hebben module SV)
 - Eigen integratie
 - Stad Antwerpen: in ontwikkeling
 - Stad Gent: in productie
 - Overige: te bevragen
 - 34 gemeenten registreren in GIPOD via integratie
- GIPOD-formulier
 - 6 aannemers registreerden aanvragen via GIPOD-formulier (3 op BWG31)
 - 18 gemeenten zijn aangesloten
 - Verdere sensibilisering S&G én aannemers noodzakelijk
 - Nood aan e-mail notificaties
- Nog 248 gemeenten over te schakelen

Sensibilisering / communicatie

NOOD AAN GEZAMENLIJKE COMMUNICATIE

- Gestuurde communicatie
 - Infosessie decreet (S&G & dienstenleveranciers)
 - Nieuwsbrief GIPOD decreet (ook in VVSG nieuwsbrief)
 - Opname opleidingsfilmpje bouwunie
 - Presentatie & aanwezigheid Techni-MAT
 - Opleidingsfilmpjes GIPOD cocreatie
- Gepland
 - S&G
 - Infosessies / opleidingen
 - Informatie in productencatalogus
 - Aannemers
 - Nieuwsbrief GIPOD voor aannemers
 - Koepelorganisaties

Aandachtspunten

- Signalatievergunning volledig digitaal op 1 juli 2022
 - Gemeenten zonder terugkoppeling → GIPOD-formulier
- Aandachtspunten van gemeenten
 - Nood aan notificaties via e-mail
- Aandachtspunten van aannemers
 - Beschikken niet altijd over GIPOD-ID
- Aandachtspunten van NUTS
 - Digitaal Vlaanderen plant overleg met dienstenleverancier Kortrijk ifv vragen
 - Registratie cat. 3 GW → reeds verplicht
 - GIPOD-ID doorgeven aan aannemers

Status integraties

VRAAG VOOR GRONDWERKEN

Status vraag voor grondwerken

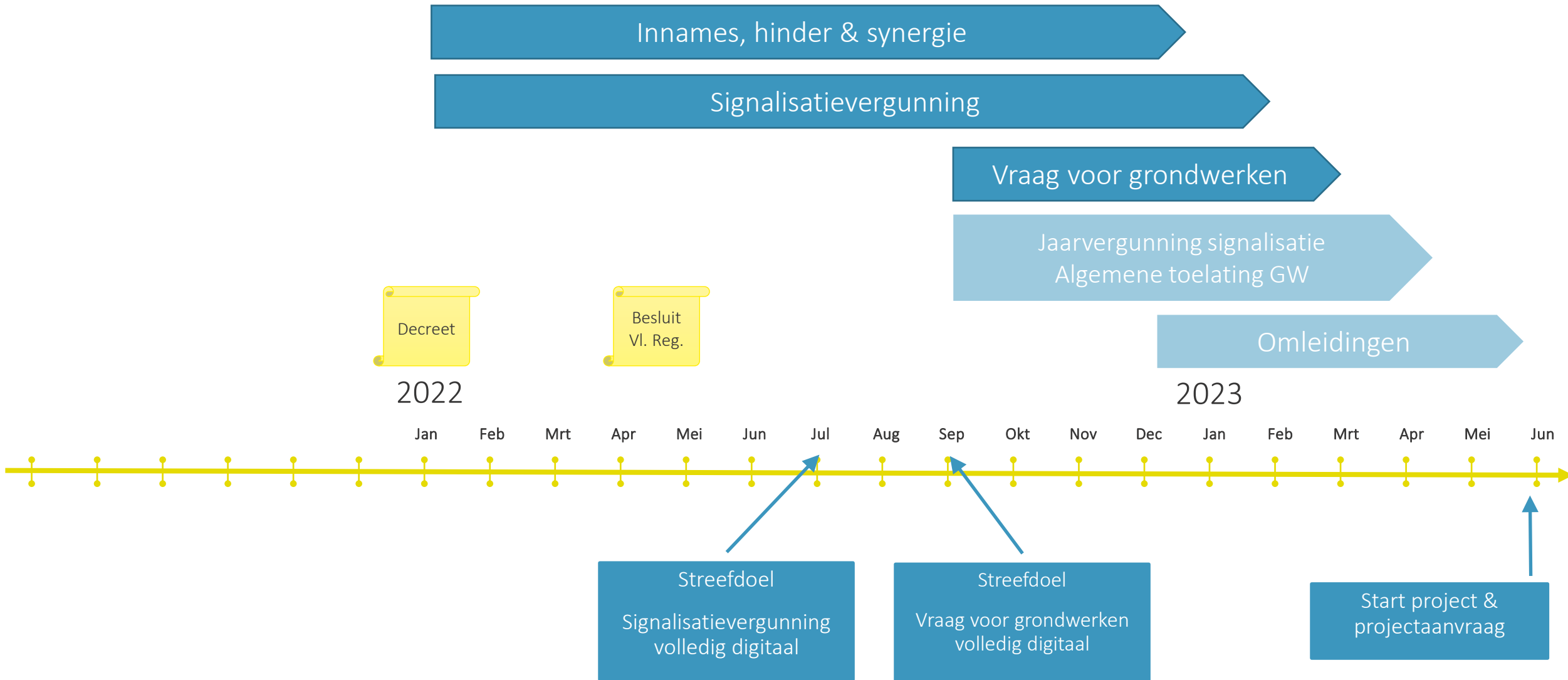
- GUI beschikbaar op Beta (14 januari)
- API's beschikbaar (25 november)

- Integraties
 - AWW: in ontwikkeling
 - Stad Gent: ontwikkeling afgerond
 - Dienstleveranciers: te bevragen
 - Afhankelijkheid roadmap dienstleveranciers (eigen tool vs. GIPOD)
 - Nutssector
 - Via GUI en/of API's

Uitrol 1 september 2022

- Nood aan gezamenlijke communicatie
 - Uit te werken na communicatie signalatievergunning
 - Verwerkt in opleidingen / infosessies / ...
 - Opleidingsfilmpjes beschikbaar
- Steden & gemeenten
 - VVSG
 - Infosessies / opleidingen
 - Dienstenleveranciers rechtstreeks
- Domeinbeheerders
 - Gerichte aanpak met havenbedrijven
- Nutssector

Welke verplichtingen wanneer?



Planning & prioriteiten

Aanpak planning

PRODUCT INCREMENT

- Vastleggen haalbare prioriteiten per kwartaal (focus)
- Input BWG
- Focus themawerkgroepen indien nodig
- Product increment Q2 28/3 (intern)
 - Terugkoppeling nadien (op co-creatie BWG32)

Rapportering Q1

Product increment Q1

Q1 2022

- Gerealiseerd
 - Technische stabilisatie/bugfixing & optimalisatie hosting kosten
 - Vraag voor grondwerken GUI + notificaties
 - Vraag piloot toe te voegen / verwijderen uit synergie + notificaties
 - LDES hinder (extern budget)
 - Notificatie nieuwe SVA
 - Kleine GUI verbeteringen (SVA, Verplaatsingswerk, Luchtfoto's)
- In ontwikkeling
 - Notificaties GUI usability & E-mail
 - Algemene toelating voor grondwerken

Planning Q2

Alle functionaliteiten op de roadmap

- Historiek
- Vraag voor grondwerken – uitbreidingen NUTS
- Notificaties E-mail
- Jaarvergunning signalisatie
- Export (uitbreidingen)
- GIPOD-formulier werken
- Omleidingen
- WMS/WFS (publieke API)
- Project(aanvraag) & fasering
- Hinder aan project / fasering / synergie / meer dan één inname
- Start/Stop & voorlopige oplevering
- Tijdelijk verbod & sperperiode
- Parkeerverbod
- Advies De Lijn

Voorstel product increment Q2

Q2 2022

1. Notificaties GUI usability & E-mail
 2. Algemene toelating voor grondwerken
 3. Historiek
 4. Vraag voor grondwerken – uitbreidingen NUTS
 5. Jaarvergunning signalisatie
-
- Communicatie signalatievergunning / vraag voor grondwerken
 - Resultaat product increment bij verslag BWG
 - Werkgroep wireframes in mei (fysiek)

Notificaties

Notificaties

- Notificaties GUI: wireframes & demo
- Notificaties E-mail: wireframes
- Verbetering logica
 - business rules verdwijnen notificatie vb. bij verwijderen
- Extra gegevens toevoegen aan notificaties
 - Vb. referentie

Varia

Varia

- Aanpassen hindergegevens gesynct uit GIPOD1:
 - Context:
 - Selectie hinderpremie in GIPOD1 obv hinderlocaties, in GIPOD2 obv hindergevolgen
 - Mismatch tss hinderlocatie 'voetpad' (geen HP) en hindergevolgen 'versmalde rijstroken' + 'vermindering rijstroken' (wel HP) - meestal default ingesteld
 - VLAIO voerde bypass in, in hun selectieproces
 - Voorstel:
 - DV doet éénmalig update naar 'versmalde rijstroken' + ~~'vermindering rijstroken'~~
 - Hinder moet toch nog gevalideerd worden door lokaal bestuur
 - Ter info: ~2850 grondwerken
 - Maart/April
 - VLAIO schrapt bypass, zodat deze grondwerken wel automatisch selectieproces doorlopen

Wijzigingsdecreet

WANNEER WELKE VERPLICHTINGEN?

- Overzicht alle verplichtingen op co-creatie:
 - <https://vlaamseoverheid.atlassian.net/wiki/spaces/NGC/pages/2164164399/Het+gewijzigde+GIPOD-decreet>
- Verplichtingen zijn ingegaan op 1 januari 2022
- BVR bepaalt registratietermijnen (verwacht April/Mei 2022)
- Overgangperiode voor Signalisatievergunning & Vraag voor grondwerken
 - Resp. 1 juli en 1 september 2022
 - Geen afbreuk aan bestaande processen
- Project / project-aanvraag 1 juni 2023

Interactieve feedbacksessie

STRATENPLAN VLAANDEREN

Doel

Opzetten middenschalige voorstelling van het terrein op basis van authentieke gegevensbronnen

Timing

Streefdatum release eind 2022

Data-analyse & definiëring cartografie is afgerond

Feedback

Tijdens een interactieve feedbacksessie

25 april 2022 - 9:30

[Inschrijvingslink](#)

Vragen? digitaal.vlaanderen@vlaanderen.be

Varia

- Relatiebeheer: Evy Tortelboom verandert van afdeling
 - Relatiebeheer voorlopig opgenomen door Oliver en Naomi
- Tussentijdse werkgroep mei (wireframe validatie)
- Volgende BWG: 21 juni

MOBILITEIT **GIPOD**
DOMEINBEHEERDERS
NUTSBEDRIJVEN
AANNEMERS
BURGERS
NAVIGATIESYSTEMEN
OPEN DATA
HULPDIENSTEN
STEDEN & GEMEENTEN
DIENSTENLEVERANCIERS
HINDER

Meer info?

digitaal.vlaanderen@vlaanderen.be

Nuttige links:

[GIPOD website](#)

[GIPOD cocreatie pagina](#)