

# GIPOD

Aanvraag signalatievergunning voor grondwerken  
Doelgroep: Aannemers

22 oktober 2021



**DIGITAAL  
VLAANDEREN**



**Vlaamse  
overheid**





De sessie wordt opgenomen



Gelieve camera en microfoon uit te schakelen



Vragen en/of opmerkingen mogen in de chat  
Worden behandeld aan het einde van de sessie

# Overzicht

## AGENDA

- Inleiding en achtergrond
- Juridisch kader
- Proces aanvraag signalatievergunning voor grondwerken
- Demo
- Documentatie

# Inleiding en achtergrond

# Inleiding en achtergrond

## WAT IS GIPOD

Generiek InformatiePlatform Openbaar Domein

- Uitwisselen van informatie over gepland innames en hinder op openbaar domein

- Grondwerken
- Werken
- Evenementen
- Parkeerverboden



# Inleiding en achtergrond

## DOEL GIPOD



- Minder hinder door afstemming tussen grondwerken en vermijden van conflicten tussen geplande innames
- Overzicht van de locatie en initiatiefnemer van geregistreerde innames op het openbaar domein
- Informatiestromen en administratieve processen optimaliseren en vereenvoudigen
- Dienstverlening verzekeren door toegang te geven tot informatie in GIPOD aan diensten die algemeen belang behartigen
- Principe van unieke gegevensinzameling realiseren door data en systemen te linken

# Inleiding en achtergrond

## INNAMES - DEFINITIE

Een inname is een activiteit waardoor voor bepaalde of onbepaalde duur een bepaalde zone van de openbare weg wordt ingenomen om grondwerken, dringende grondwerken, werken of evenementen te realiseren

# Inleiding en achtergrond

## INNAMES - TYPES

- Een Grondwerk is een **geplande** inname waarbij de openbare weg wordt opengebrouken
- Een Werk is een **geplande** inname voor werken, andere dan grondwerken
- Een Evenement is een **geplande** inname voor een gebeurtenis waarbij muziek, kunst, cultuur, sport, religie, wetenschap, een economische activiteit, of een combinatie van deze centraal staat
- Een dringend Grondwerk is een **niet-geplande** inname waarbij de openbare weg wordt opengebrouken en die, onafhankelijk van de grootte, onmiddellijk moet uitgevoerd worden voor de veiligheid of voor de continuïteit van de nutsfunctie of dienstverlening of om verdere schade te voorkomen
- Een Parkeerverbod is een geplande inname waarbij het plaatsen van voertuigen is verboden



# Inleiding en achtergrond

## INNAMES – ZONES PER TYPE INNAME

- **Grondwerkzone:** een zone, een adres of de X/Y-coördinaten die de plaats aangeven waar de openbare weg wordt opengebroken voor de uitvoering van grondwerken
- **Werfzone:** een zone die de plaats aangeeft van de geplande inname nodig voor de uitvoering van de (grond)werken, de stockage en/of doorgang van materiaal, werfvoertuigen en toestellen en de veilige doorgang van voetgangers en fietsers
- **Evenementzone:** een zone die de plaats van de geplande inname aangeeft voor de organisatie van een evenement

# Inleiding en achtergrond

## INNAMES – ZONES PER TYPE INNAME

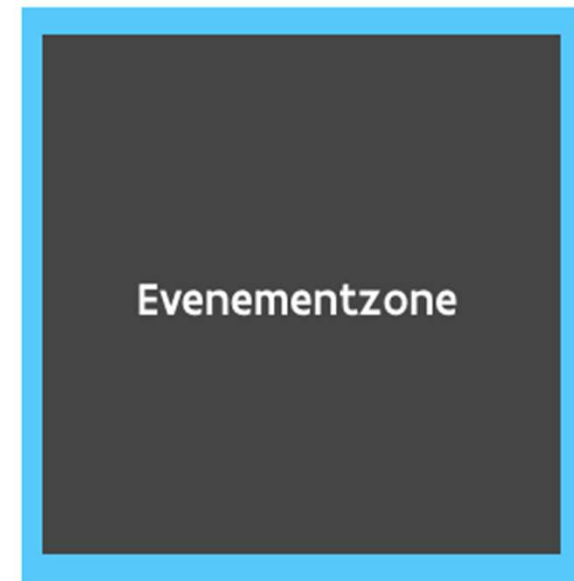
**Inname van het type 'Grondwerk'**



**Inname van het type 'Werk'**



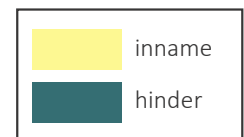
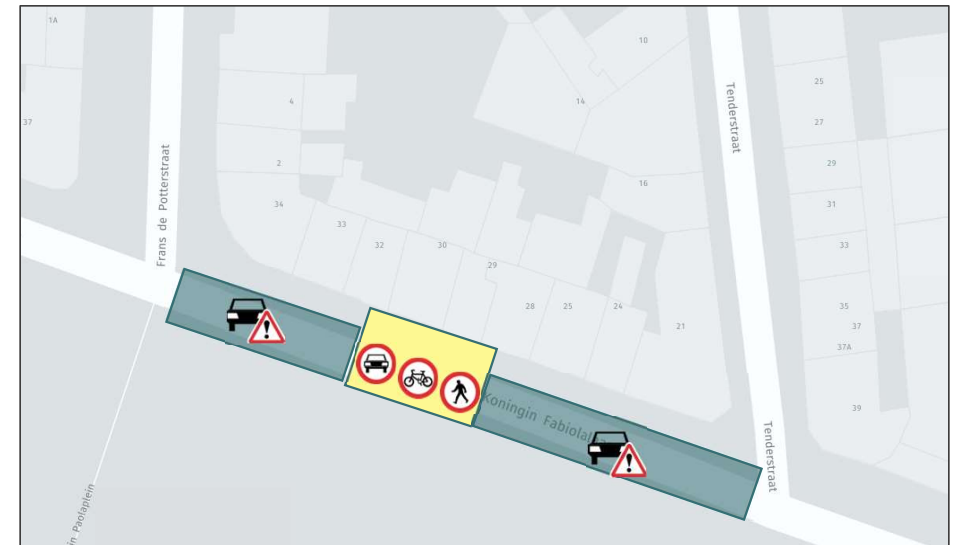
**Inname van het type 'Evenement'**



# Inleiding en achtergrond

## HINDER - DEFINITIE

- **Hinder:** gevolgen van een inname voor de normale mobiliteit van een bepaalde doelgroep
- **Hinderzone:** de plaats op de openbare weg waar de gevolgen van een inname zich voordoen



# Inleiding en achtergrond

## HINDER - ASPECTEN

- Afzonderlijke zone(s) gelinkt aan de inname
- Tijdgebonden hinder
- Hindergevolgen per doelgroep
- Beheerd door steden en gemeenten - gevoed vanuit aanvraag signalisatievergunning
- Belang voor hinderpremie



# Inleiding en achtergrond

## HINDER - VISUELE VOORSTELLING

The screenshot displays the GIPOD web application interface. The top navigation bar includes 'GIPOD', 'Innames', 'Hinder', and 'Samenwerking'. A search bar for 'GIPOD ID' is located in the top right. The main content area is a map showing a residential area with a highlighted yellow and blue area, likely representing a project site or obstacle. The map includes street names like 'Aubrechtlaan' and 'Zaembaklaan'. The sidebar on the left contains the following information:

- Grondwerk**  
1000068 door AIV
- Voorontwerp**  
van ma. 03/01/2022 t.e.m. vr. 07/01/2022
- Grondwerk van Categorie 1**  
Type: Riolering  
Specificatie: boring
- [Dossierbeheerder](#)
- Samenwerking**  
SynA 1000069 gelanceerd vanuit deze inname, afgesloten met gevolg.  
Onderdeel van Syn 1000079
- [+ Hinder toevoegen](#)
- Hinder**  
1000070 door AIV
- In opmaak**  
van ma. 03/01/2022 t.e.m. vr. 07/01/2022
- Icons for various obstacles: a person with a cane, a bicycle, a truck, and a car with a red circle and slash. The text 'WERF' is next to these icons.
- Icon for 'Handelaars moeilijk bereikbaar'.

# Inleiding en achtergrond

## MEER INFO

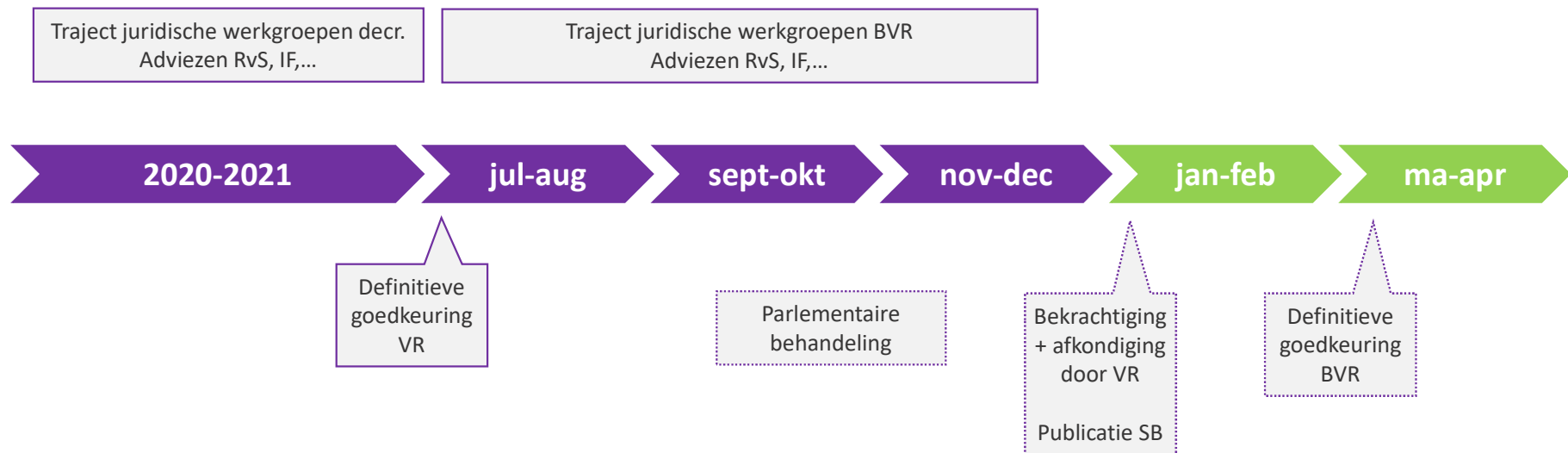
Meer info vind je op onze cocreatiepagina

- Achtergrondinformatie en concepten:  
<https://vlaamseoverheid.atlassian.net/wiki/spaces/NGC/pages/2167177219/Achtergrondinformatie+en+concepten>

**Juridisch kader**

# Juridisch kader

## TIJDSLIJN WIJZIGINGSDECREET





# Juridisch kader

## WAAROM NIEUW DECREETAAL KADER?

- Scherpstellen van het doel van GIPOD
- Uitbreidingen verplichte registratie grondwerken
- Samenwerking door initiatiefnemers bij grondwerken
- **Verduidelijken rol van GIPOD in processen toelatingen/vergunningen**
  - GIPOD decreet: registratie in GIPOD
  - Harmoniseren lokale regelgeving, code NUTS, ...
- Concrete definities en verplichtingen rond “Andere geplande innames”: werken, evenementen & de hieruit volgende hinder

# Juridisch kader

## DEFINITIES

### Signalisatievergunning:

- de vergunning van de bevoegde overheid om voor de uitvoering van grondwerken, werken of evenementen signalisatie te plaatsen, conform artikel 78.1.1. van het koninklijk besluit van 1 december 1975 houdende algemeen reglement op de politie van het wegverkeer en van het gebruik van de openbare weg. De signalisatievergunning kan in voorkomend geval ook de werfzone of evenementenzone aanduiden

### Wurfzone:

- een zone die de plaats aangeeft van de geplande inname die nodig is voor de uitvoering van de grondwerken of werken, de stockage of doorgang van materiaal, werfvoertuigen en toestellen en de veilige doorgang van voetgangers en fietsers

# Juridisch kader

## GRONDWERKEN

- Werkopdracht → grondwerk
- Elk grondwerk wordt in het GIPOD ingegeven door de initiatiefnemer
  - Intekening op basis van GRB
  - Duidelijke beschrijving
  - Uitzonderingen in BVR voor registratie in GIPOD
    - bepaalde GW ikv. voorbereiding project
    - bepaald straatmeubilair
  - Termijnen:

<b>Categorie grondwerk</b>	<b>Uiterlijke registratie in GIPOD</b>
Cat. 1 zonder verplaatsingswerk	2 maanden vóór de start
Cat. 1 mét verplaatsingswerk	6 maanden vóór de start
Cat. 2	4 weken vóór de start
Cat. 3	1 werkdag vóór de start
Dringend grondwerk	1 werkdag na de werken

# Juridisch kader

## GRONDWERKEN

**GIPOD** Innames Hinder Samenwerking De Lijn Kaart

**Grondwerk: 357886**  
11621362 door Fluvius Site Schelde-Lieve

**Concreet gepland**  
van wo. 17/11/2021 01:00 tot ma. 17/01/2022 19:00

**Grondwerk van Categorie 1**  
Types: Elektriciteit, Olie, gas, chemicaliën  
Specificaties: distributienet, klantaansluiting

9000, GENT, ELFJULISTRAAT: Aanleg van nutsleidingen voor gas, elektriciteit en OV (116m)  
<http://www.fluvius.be>

> Dossierbeheerder

9000, GENT, ELFJULISTRAAT: Aanleg van nutsleidingen voor gas, elektriciteit en OV (116m)  
<http://www.fluvius.be>

> Dossierbeheerder

**Samenwerking**  
SynA 11623725 gelanceerd vanuit deze inname, afgesloten zonder gevolg.

## Nieuw grondwerk

### Categorie \*

Categorie 1 (Grondwerkzone > 50m<sup>2</sup>)

### Status en timing

#### Status \*

Voorontwerp

[Welke status heeft mijn inname?](#)

#### Timing \*

Start- en einddatum  Startdatum en doorlooptijd

Start \* 21/09/2021 Einde \* 21/09/2021 Geschatte duur 1 dag  Hele dag

### Grondwerkzone \*

De innames en samenwerkingen getoond op de achtergrond vallen in de hierboven aangegeven timing.

Koningin Maria Hendrikaplein, Gent

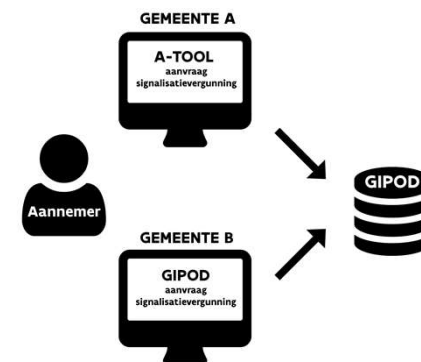
Inname  
 Samenwerking  
 Hinder

Volgende

# Juridisch kader

## GRONDWERKEN - SIGNALISATIEVERGUNNING

- Aanvragen signalisatievergunning
  - Aanvragen door initiatiefnemer/aannemer
  - Ofwel via GIPOD-formulier
  - Ofwel via e-loket steden en gemeenten
    - Verplichte doorstroming informatie naar GIPOD
  - Antwoord en vergunning of link ernaar door lokale bestuur geregistreerd in GIPOD
  - Uitzondering: signalisatievergunning op autosnelwegen
- Aanvragen jaarvergunning signalisatie
  - Moet nog ontwikkeld worden



# Juridisch kader

## GRONDWERKEN - SIGNALISATIEVERGUNNING

**Vlaanderen**  
Test 20210917.1

**GIPOD** Innames Hinder Samenwerking Toelatingen Kaart

**Grondwerk: Werken op de grens Gent - Deinze**  
10041999 door Blauw

**Niet-concreet gepland**  
van di. 21/09/2021 t.e.m. di. 28/09/2021

**Grondwerk van Categorie 1**  
Type Elektriciteit Specificatie distributienet

> Dossierbeheerder

**Samenwerking**  
Nog geen deel van een synergie.

+ Hinder toevoegen

**Hinder**  
10042000 door Rood

Signalisatievergunning aangevraagd op 20/09/2021 door Rood aan Stad Deinze

**In opmaak**  
van di. 21/09/2021 t.e.m. di. 28/09/2021

Geen hindergevolgen

20 m Lambert 72

**Vlaanderen**  
Test 20210917.1

**GIPOD** Toelatingen

AannemerRedVN Rood - Rood

### Aanvraag signalisatievergunning

**GIPOD ID 10041999** door **Blauw**  
Werken op de grens Gent - Deinze  
van di. 21/09/2021 t.e.m. di. 28/09/2021

Type Elektriciteit Specificatie distributienet

Op basis van de locatie van het grondwerk moet bij alle onderstaande gemeente(n) een signalisatievergunning aangevraagd worden.

**1** **Deinze**  
Doe uw aanvraag [via GIPOD](#) **Aanvraag via GIPOD**

Op basis van de locatie van het grondwerk moet bij alle onderstaande gemeente(n) een signalisatievergunning aangevraagd worden.

**1** **Deinze**  
Doe uw aanvraag [via GIPOD](#) **Aanvraag via GIPOD**

**2** **Gent**  
Doe uw aanvraag via <https://gent.egovflow.be/request/add/EAGLE>

**Waterwegen**  
Indien er ook signalisatie langs een waterweg nodig is, doet u ook een aanvraag via [De Vlaamse Waterweg](#).

Digitaal Vlaanderen \ 22

# Juridisch kader

## MEER INFO

Meer info vind je op onze cocreatiepagina

- Infosessie GIPOD wijzigingsdecreet 21/9/2021 - presentatie + opname sessie en V&A  
<https://vlaamseoverheid.atlassian.net/wiki/spaces/NGC/pages/5795709446/Infosessie+GIPOD+wijzigingsdecreet+21+9+2021>

**Proces aanvraag  
signalisatievergunning voor GW**

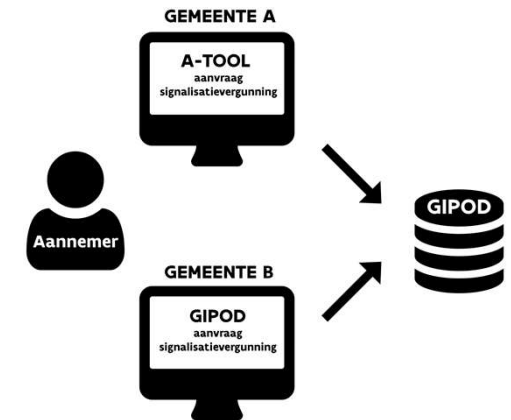


# Proces aanvraag SV voor GW

## TOELATINGEN – AANVRAAG SIGNALISATIEVERGUNNING

### Flow

- Aanvraag door aannemer door middel van GIPOD-ID
  - Via eigen toepassing van steden en gemeenten
  - Via GIPOD formulier
- GIPOD ondersteunt de dossierbehandeling zelf niet
- Hinder wordt aangemaakt en gekoppeld aan het GW op basis van de gegevens in de aanvraag
- In GIPOD na behandeling: vergunde periode, status en link naar vergunning



# Proces aanvraag SV voor GW

## PRAKTISCH

- Aanvraag signalisatievergunning voor grondwerken, andere dan de jaarvergunning, kan nu al digitaal aangevraagd worden via GIPOD
- Op basis van de locatie van het grondwerk word je automatisch doorverwezen naar ofwel:
  - Het aanvraagformulier in GIPOD
  - Online webtool of website van het lokale bestuur
- Digitale registratie van de signalisatievergunning voor de uitvoering van grondwerken wordt verplicht in het nieuwe wijzigingsdecreet – planning in voege gaan: begin 2022

# Proces aanvraag SV voor GW

## PRAKTISCH

- 50-tal lokale besturen gaven aan reeds gebruik te zullen maken van het GIPOD-formulier vóór de decretale verplichting – reeds 7 lokale besturen gebruiken dit formulier al in productie
- Voor de ruim 100 lokale besturen die nu al beschikken over een webtool voor de aanvraag signalisatievergunning verloopt de digitale registratie in GIPOD automatisch
- Aanvragen jaarvergunningen signalisatie zal eveneens mogelijk gemaakt worden via GIPOD – voorzien in 2022

# Proces aanvraag SV voor GW

## PRAKTISCH

1. Vraag via [digitaal.vlaanderen@vlaanderen.be](mailto:digitaal.vlaanderen@vlaanderen.be) de rol “GIPOD Aannemer” aan voor jouw account. Indien je nog geen account hebt bij Digitaal Vlaanderen, zal deze voor jou aangemaakt worden.
2. Meld je aan in GIPOD (<https://gipod.vlaanderen.be>) en geef het ID op van het grondwerk waarvoor je een signalisatievergunning wil aanvragen (je krijgt dit ID van je opdrachtgever)
3. Vul de nodige gegevens in
4. Dien je aanvraag in
5. Het lokale bestuur zal je contacteren voor de verdere afhandeling van de vergunning

# Proces aanvraag SV voor GW

## MEER INFO

Meer info vind je op onze cocreatiepagina

- Instructiefilmpjes voor doelgroep 'Aannemer'  
<https://vlaamseoverheid.atlassian.net/wiki/spaces/NGC/pages/2167013434/Module+voor+aannemers>

**Demo**

# Demo

DEMO

<https://training.gipod.vlaanderen.be>

## Aanvraag signalisatievergunning

Geef het GIPOD ID in van het grondwerk waarvoor je een signalisatievergunning wil aanvragen.  
Indien je dit ID niet hebt, contacteer dan de initiatiefnemer van het grondwerk.

GIPOD ID

Volgende

# Demo

GIPOD

Toelatingen

## Aanvraag signalisatievergunning

Geef het GIPOD ID in van het grondwerk waarvoor je een signalisatievergunning wil aanvragen.  
Indien je dit ID niet hebt, contacteer dan de initiatiefnemer van het grondwerk.

GIPOD ID

Volgende



# Demo

## Aanvraag signalisatievergunning

GIPOD ID 10000219 door Digitaal Vlaanderen  
van ma. 01/11/2021 t.e.m. vr. 31/12/2021

Type: Riolering      Specificatie: boring



Op basis van de locatie van het grondwerk moet bij alle onderstaande gemeent(en) een signalisatievergunning aangevraagd worden.

- 1** **Aalst**  
Doe uw aanvraag [via GIPOD](#) **Aanvraag via GIPOD**
- 2** **Affligem**  
Doe uw aanvraag via <https://www.affligem.be/Affligem/Nederlands/e-loket/aangifteformulier-inname-openbare-weg/page.aspx/839>
- 3** **Denderleeuw**  
Doe uw aanvraag via <https://app.eaglebe.com/>
- Waterwegen**  
Indien er ook signalisatie langs een waterweg nodig is, doet u ook een aanvraag via [De Vlaamse Waterweg](#)

# Demo

## Aanvraag signalatievergunning

**Periode** ✨ [Neem periode van grondwerk over](#)

Start \*

01/11/2021



Einde \*

31/12/2021



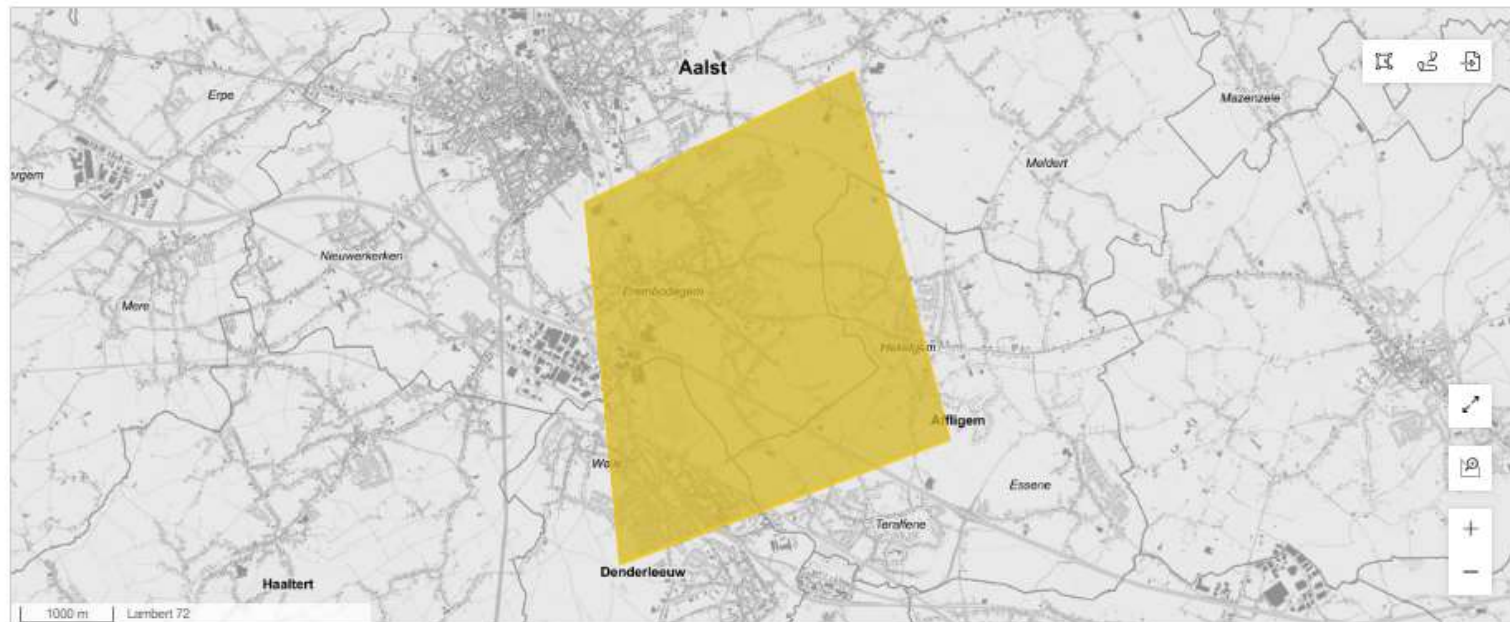
Hele dagen

**Werfzone\***

De werfzone is de volledige zone die wordt ingenomen voor de uitvoering van de grondwerken.

Op de kaart staat een voorstel van werfzone (oranje) op basis van het grondwerk (blauw in de achtergrond).

Pas de werfzone aan indien nodig. [Bekijk het instructiefilmpje](#).



# Demo

## Hinder in uw werfzone - optioneel

Geef per doelgroep aan welke hinder ze ondervinden in uw werfzone.

<input type="checkbox"/> Voetgangers
<input type="checkbox"/> Fietsers
<input checked="" type="checkbox"/> Gemotoriseerd verkeer <ul style="list-style-type: none"><li><input checked="" type="radio"/> Geen doorgang<ul style="list-style-type: none"><li><input type="checkbox"/> Uitgezonderd hulpdiensten</li><li><input type="checkbox"/> Uitgezonderd openbaar vervoer</li><li><input type="checkbox"/> Uitgezonderd plaatselijk verkeer</li></ul></li><li><input type="radio"/> Beperkte doorgang</li></ul>
<input type="checkbox"/> Handelaars moeilijk bereikbaar

Beschrijving hinder

## Signalisatieplan \*

 [Signalisatieplan toevoegen](#)  
Sleep het bestand naar hier om toe te voegen

- Enkel PDF- of JPG-bestand
- 1 bestand van max. 15MB

# Demo

## Contactgegevens

De gemeente(s) hebben uw contactgegevens nodig om u te kunnen contacteren bij problemen.

## Aannemer

Organisatie: Digitaal Vlaanderen

Naam contactpersoon of -dienst

E-mail \*

Telefoon

URL

## Signalisatieverantwoordelijke [Hergebruik contactgegevens aannemer](#)

Organisatie \*

Naam contactpersoon of -dienst

E-mail \*

Telefoon

URL

Verzenden

# Demo

## Aanvraag signalisatievergunning

Op basis van de locatie van het grondwerk moet bij alle onderstaande gemeente(n) een signalisatievergunning aangevraagd worden.



### Aalst

Uw aanvraag werd doorgestuurd.  
De gemeente contacteert u over het verdere verloop van uw aanvraag.

2

### Affligem

Doe uw aanvraag via  
<https://www.affligem.be/Affligem/Nederlands/e-loket/aangifteformulier-inname-openbare-weg/page.aspx/839>



3

### Denderleeuw

Doe uw aanvraag via <https://app.eaglebe.com/>



### Waterwegen

Indien er ook signalisatie langs een waterweg nodig is, doet u ook een aanvraag via [De Vlaamse Waterweg](#).

[Vraag een nieuwe signalisatievergunning aan](#)

# Demo

LOKAAL BESTUUR KRIJGT AANVRAAG BINNEN

## Signalisatievergunningen

<b>Aanvraag</b>	<b>Voor grondwerk</b>
Aanvrager <input type="text"/>	ID <input type="text"/>
Datum van <input type="text" value="dd/mm/yyyy"/> <input type="calendar"/> tot <input type="text" value="dd/mm/yyyy"/> <input type="calendar"/>	Beheerder <input type="text"/>
Periode van <input type="text" value="dd/mm/yyyy"/> <input type="calendar"/> tot <input type="text" value="dd/mm/yyyy"/> <input type="calendar"/>	Beschrijving <input type="text" value="Minimum 3 karakters"/>
Status <input checked="" type="checkbox"/> In aanvraag <input type="checkbox"/> Vergund <input type="checkbox"/> Geweigerd	

Status	Datum ↑	ID	Aanvrager	Periode	ID	Beheerder	Beschrijving
🔍	12/10/2021	10000208	Digitaal Vlaanderen	01/12/2021 - 31/12/2021	10000202	Digitaal Vlaanderen	

# Demo

## INFO BIJ INNAME

The screenshot displays the GIPOD web application interface. At the top, there is a navigation bar with tabs for 'Innames', 'Hinder', 'Samenwerking', 'Toelatingen', and 'Kaart'. The main content is divided into two panels. The left panel contains project information for 'Grondwerk 10000219 door Digitaal Vlaanderen'. It includes a 'Concreet gepland' section with dates from 01/11/2021 to 31/12/2021, a 'Grondwerk van Categorie 1' section with 'Type Riolering' and 'Specificatie boring', and a 'Samenwerking' section stating 'Nog geen deel van een synergie'. Below this is a 'Hinder toevoegen' button. The right panel shows a map of the Aalst region with a large blue polygon overlaid on a field. The left panel also features a 'Hinder' section for '10000220 door Roze', which includes the text 'Signalisatievergunning aangevraagd op 19/10/2021' and a blue 'Beantwoord aanvraag' button circled in red. Below this is an 'In opmaak' section with dates from 01/11/2021 to 31/12/2021, a 'WERF' icon, and the text 'Geen doorgang voor gemotoriseerd verkeer'. The bottom of the left panel has links for 'Aannemer' and 'Signalisatieverantwoordelijke'.

GIPOD Innames Hinder Samenwerking Toelatingen Kaart

**Grondwerk**  
10000219 door Digitaal Vlaanderen

**Concreet gepland**  
van ma. 01/11/2021 t.e.m. vr. 31/12/2021

**Grondwerk van Categorie 1**  
Type Riolering Specificatie boring

> Dossierbeheerder

**Samenwerking**  
Nog geen deel van een synergie.

+ Hinder toevoegen

**Hinder**  
10000220 door Roze

Signalisatievergunning aangevraagd op 19/10/2021

Beantwoord aanvraag

**In opmaak**  
van ma. 01/11/2021 t.e.m. vr. 31/12/2021

Geen doorgang voor gemotoriseerd verkeer **WERF**

> Aannemer  
> Signalisatieverantwoordelijke

**Documentatie**



# Documentatie

## GIPOD-OMGEVINGEN

- Productie-omgeving
  - <https://gipod.vlaanderen.be>
- Bèta-omgeving
  - <https://gipod.beta-vlaanderen.be>
- Trainings-omgeving
  - <https://training.gipod.vlaanderen.be>

# Documentatie

## GIPOD-DOCUMENTATIE

- Algemene documentatie op cocreatiepagina
  - <https://vlaamseoverheid.atlassian.net/wiki/spaces/NGC/overview>
- Instructiefilmpjes/online opleiding
  - <https://vlaamseoverheid.atlassian.net/wiki/spaces/NGC/pages/2062648308/Online+training>

# Vraag en antwoord

Contacteer Digitaal Vlaanderen:  
[digitaal.vlaanderen@vlaanderen.be](mailto:digitaal.vlaanderen@vlaanderen.be)





# Trefdag Digitaal Vlaanderen

#TDV21 - ICC Gent

24, 25 en 26 november 2021

Digitale transformatie voor de overheid van morgen.