

GIPOD

Aanvraag signalatievergunning voor grondwerken
Doelgroep: Lokale besturen

28 oktober 2021



**DIGITAAL
VLAANDEREN**



**Vlaamse
overheid**





De sessie wordt opgenomen



Gelieve camera en microfoon uit te schakelen



Vragen en/of opmerkingen mogen in de chat
Worden behandeld aan het einde van de sessie

Overzicht

AGENDA

- Inleiding en achtergrond
- Juridisch kader
- Proces aanvraag signalatievergunning voor grondwerken
- Demo
- Documentatie

Inleiding en achtergrond

Inleiding en achtergrond

WAT IS GIPOD

Generiek InformatiePlatform Openbaar Domein

- Uitwisselen van informatie over gepland innames en hinder op openbaar domein

- Grondwerken
- Werken
- Evenementen
- Parkeerverboden



Inleiding en achtergrond

DOEL GIPOD



- Minder hinder door afstemming tussen grondwerken en vermijden van conflicten tussen geplande innames
- Overzicht van de locatie en initiatiefnemer van geregistreeerde innames op het openbaar domein
- Informatiestromen en administratieve processen optimaliseren en vereenvoudigen
- Dienstverlening verzekeren door toegang te geven tot informatie in GIPOD aan diensten die algemeen belang behartigen
- Principe van unieke gegevensinzameling realiseren door data en systemen te linken

Inleiding en achtergrond

INNAMES - DEFINITIE

Een inname is een activiteit waardoor voor bepaalde of onbepaalde duur een bepaalde zone van de openbare weg wordt ingenomen om grondwerken, dringende grondwerken, werken of evenementen te realiseren

Inleiding en achtergrond

INNAMES - TYPES

- Een Grondwerk is een **geplande** inname waarbij de openbare weg wordt opengebrouken
- Een Werk is een **geplande** inname voor werken, andere dan grondwerken
- Een Evenement is een **geplande** inname voor een gebeurtenis waarbij muziek, kunst, cultuur, sport, religie, wetenschap, een economische activiteit, of een combinatie van deze centraal staat
- Een dringend Grondwerk is een **niet-geplande** inname waarbij de openbare weg wordt opengebrouken en die, onafhankelijk van de grootte, onmiddellijk moet uitgevoerd worden voor de veiligheid of voor de continuïteit van de nutsfunctie of dienstverlening of om verdere schade te voorkomen
- Een Parkeerverbod is een geplande inname waarbij het plaatsen van voertuigen is verboden

Inleiding en achtergrond

INNAMES – ZONES PER TYPE INNAME

- **Grondwerkzone:** een zone, een adres of de X/Y-coördinaten die de plaats aangeven waar de openbare weg wordt opengebroken voor de uitvoering van grondwerken
- **Werfzone:** een zone die de plaats aangeeft van de geplande inname nodig voor de uitvoering van de (grond)werken, de stockage en/of doorgang van materiaal, werfvoertuigen en toestellen en de veilige doorgang van voetgangers en fietsers
- **Evenementzone:** een zone die de plaats van de geplande inname aangeeft voor de organisatie van een evenement

Inleiding en achtergrond

INNAMES – ZONES PER TYPE INNAME

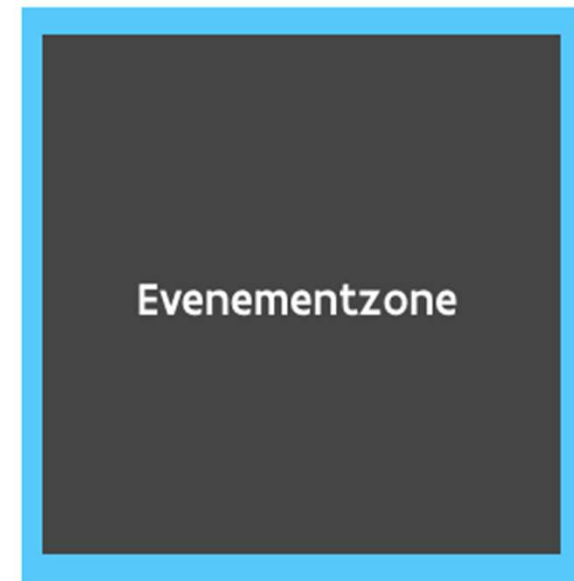
Inname van het type 'Grondwerk'



Inname van het type 'Werk'



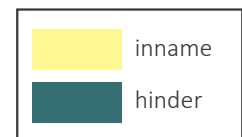
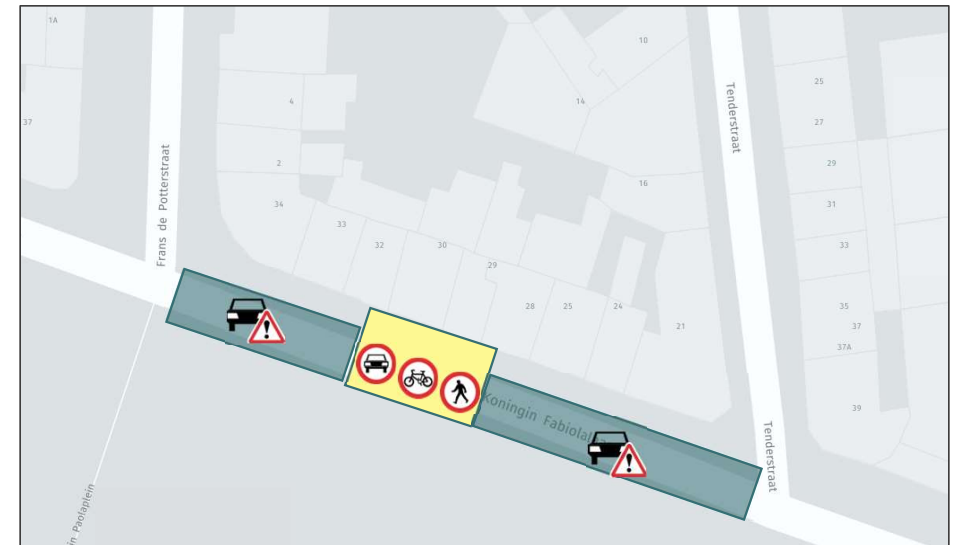
Inname van het type 'Evenement'



Inleiding en achtergrond

HINDER - DEFINITIE

- **Hinder:** gevolgen van een inname voor de normale mobiliteit van een bepaalde doelgroep
- **Hinderzone:** de plaats op de openbare weg waar de gevolgen van een inname zich voordoen



Inleiding en achtergrond

HINDER - ASPECTEN

- Afzonderlijke zone(s) gelinkt aan de inname
- Tijdgebonden hinder
- Hindergevolgen per doelgroep
- Beheerd door steden en gemeenten - gevoed door aanvraag signalisatievergunning
- Belang voor hinderpremie



Inleiding en achtergrond

HINDER - VISUELE VOORSTELLING

The screenshot displays the GIPOD web application interface. The top navigation bar includes 'GIPOD', 'Innames', 'Hinder', and 'Samenwerking'. A search bar on the right is labeled 'GIPOD ID'. The main content area is a map showing a residential area with a highlighted yellow and blue area, likely representing a project site or obstacle. The map includes street names like 'Aubrechtlaan' and 'Zaembaklaan'. The sidebar on the left contains the following information:

- Grondwerk**
1000068 door AIV
- Voorontwerp**
van ma. 03/01/2022 t.e.m. vr. 07/01/2022
- Grondwerk van Categorie 1**
Type: Riolering
Specificatie: boring
- [Dossierbeheerder](#)
- Samenwerking**
SynA 1000069 gelanceerd vanuit deze inname, afgesloten met gevolg.
Onderdeel van Syn 1000079
- [+ Hinder toevoegen](#)
- Hinder**
1000070 door AIV
- In opmaak**
van ma. 03/01/2022 t.e.m. vr. 07/01/2022
- Icons for various obstacles: a person, a bicycle, a truck, and a car with a red circle and slash. The text 'WERF' is next to these icons.
- Icon for 'Handelaars moeilijk bereikbaar'.

Inleiding en achtergrond

MEER INFO

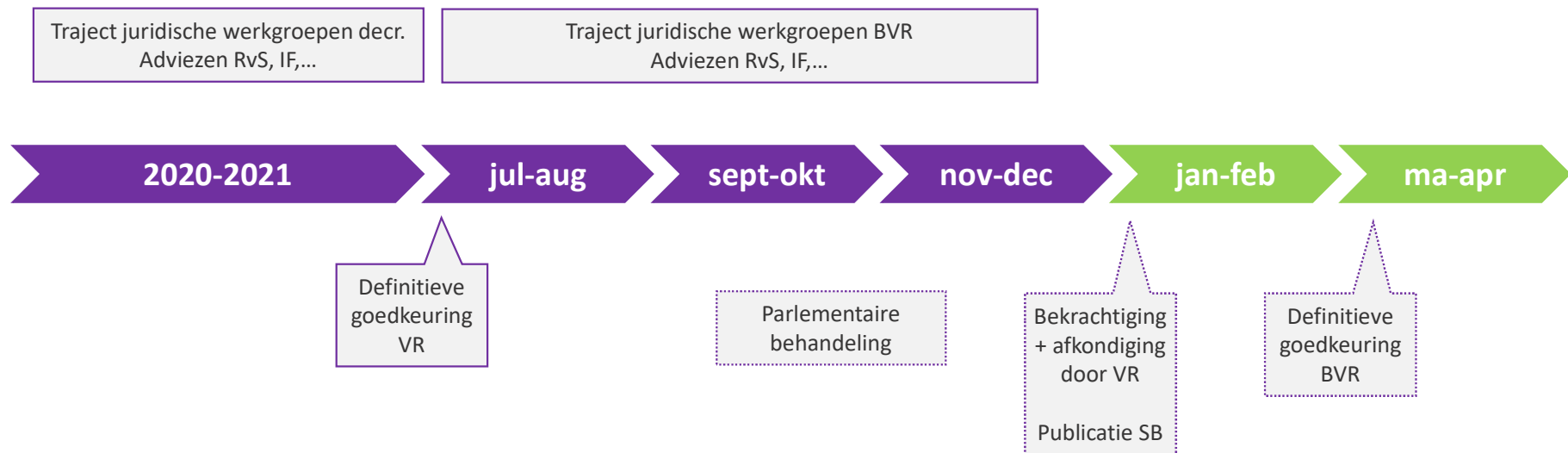
Meer info vind je op onze cocreatiepagina

- Achtergrondinformatie en concepten:
<https://vlaamseoverheid.atlassian.net/wiki/spaces/NGC/pages/2167177219/Achtergrondinformatie+en+concepten>

Juridisch kader

Juridisch kader

TIJDSLIJN WIJZIGINGSDECREET



Juridisch kader

WAAROM NIEUW DECREETAAL KADER?

- Scherpstellen van het doel van GIPOD
- Uitbreidingen verplichte registratie grondwerken
- Samenwerking door initiatiefnemers bij grondwerken
- **Verduidelijken rol van GIPOD in processen toelatingen/vergunningen**
 - GIPOD decreet: registratie in GIPOD
 - Harmoniseren lokale regelgeving, code NUTS, ...
- Concrete definities en verplichtingen rond “Andere geplande innames”: werken, evenementen & de hieruit volgende hinder

Juridisch kader

DEFINITIES

Signalisatievergunning:

- de vergunning van de bevoegde overheid om voor de uitvoering van grondwerken, werken of evenementen signalisatie te plaatsen, conform artikel 78.1.1. van het koninklijk besluit van 1 december 1975 houdende algemeen reglement op de politie van het wegverkeer en van het gebruik van de openbare weg. De signalisatievergunning kan in voorkomend geval ook de werfzone of evenementenzone aanduiden

Wurfzone:

- een zone die de plaats aangeeft van de geplande inname die nodig is voor de uitvoering van de grondwerken of werken, de stockage of doorgang van materiaal, werfvoertuigen en toestellen en de veilige doorgang van voetgangers en fietsers

Juridisch kader

GRONDWERKEN

- Werkopdracht → grondwerk
- Elk grondwerk wordt in het GIPOD ingegeven door de initiatiefnemer
 - Intekening op basis van GRB
 - Duidelijke beschrijving
 - Uitzonderingen in BvR voor registratie in GIPOD
 - bepaalde GW ikv. voorbereiding project
 - bepaald straatmeubilair
 - Termijnen:

Categorie grondwerk	Uiterlijke registratie in GIPOD
Cat. 1 zonder verplaatsingswerk (>50m ²)	2 maanden vóór de start
Cat. 1 mét verplaatsingswerk (>50m ²)	6 maanden vóór de start
Cat. 2 (≤50m ² & >3m ²)	4 weken vóór de start
Cat. 3 (≤3m ²)	1 werkdag vóór de start
Dringend grondwerk	1 werkdag na de werken

Juridisch kader

GRONDWERKEN

GIPOD Innames Hinder Samenwerking De Lijn Kaart

Grondwerk: 357886
11621362 door Fluvius Site Schelde-Lieve

Concreet gepland
van wo. 17/11/2021 01:00 tot ma. 17/01/2022 19:00

Grondwerk van Categorie 1
Types: Elektriciteit, Olie, gas, chemicaliën
Specificaties: distributienet, klantaansluiting

9000, GENT, ELFJULISTRAAT: Aanleg van nutsleidingen voor gas, elektriciteit en OV (116m)
<http://www.fluvius.be>

> Dossierbeheerder

9000, GENT, ELFJULISTRAAT: Aanleg van nutsleidingen voor gas, elektriciteit en OV (116m)
<http://www.fluvius.be>

> Dossierbeheerder

Samenwerking
SynA 11623725 gelanceerd vanuit deze inname, afgesloten zonder gevolg.

Nieuw grondwerk

Categorie *

Categorie 1 (Grondwerkzone > 50m²)

Status en timing

Status *

Voorontwerp

[Welke status heeft mijn inname?](#)

Timing *

Start- en einddatum Startdatum en doorlooptijd

Start * 21/09/2021 Einde * 21/09/2021 Geschatte duur 1 dag Hele dag

Grondwerkzone *

De innames en samenwerkingen getoond op de achtergrond vallen in de hierboven aangegeven timing.

Koningin Maria Hendrikaplein, Gent

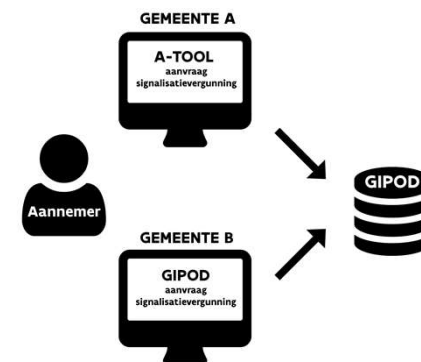
Inname
 Samenwerking
 Hinder

Volgende

Juridisch kader

GRONDWERKEN - SIGNALISATIEVERGUNNING

- Aanvragen signalisatievergunning
 - Aanvragen door initiatiefnemer
 - Ofwel via GIPOD-formulier
 - Ofwel via e-loket steden en gemeenten
 - Verplichte doorstroming informatie naar GIPOD
 - Antwoord en vergunning of link ernaar door lokale bestuur geregistreerd in GIPOD
 - Uitzondering: signalisatievergunning op autosnelwegen
- Aanvragen jaarvergunning signalisatie
 - Moet nog ontwikkeld worden



Juridisch kader

GRONDWERKEN - SIGNALISATIEVERGUNNING

Vlaanderen
Test 20210917.1

GIPOD Innames Hinder Samenwerking Toelatingen Kaart

Grondwerk: Werken op de grens Gent - Deinze
10041999 door Blauw

Niet-concreet gepland
van di. 21/09/2021 t.e.m. di. 28/09/2021

Grondwerk van Categorie 1
Type Elektriciteit Specificatie distributienet

> Dossierbeheerder

Samenwerking
Nog geen deel van een synergie.

+ Hinder toevoegen

Hinder
10042000 door Rood

Signalisatievergunning aangevraagd op 20/09/2021 door Rood aan Stad Deinze

In opmaak
van di. 21/09/2021 t.e.m. di. 28/09/2021

Geen hindergevolgen

20 m Lambert 72

Vlaanderen CONTACTEER ONS

GIPOD Toelatingen AannemerRedVN Rood - Rood

Aanvraag signalisatievergunning

GIPOD ID 10041999 door **Blauw**
Werken op de grens Gent - Deinze
van di. 21/09/2021 t.e.m. di. 28/09/2021

Type Elektriciteit Specificatie distributienet

Op basis van de locatie van het grondwerk moet bij alle onderstaande gemeente(n) een signalisatievergunning aangevraagd worden.

1 **Deinze**
Doe uw aanvraag [via GIPOD](#) **Aanvraag via GIPOD**

Op basis van de locatie van het grondwerk moet bij alle onderstaande gemeente(n) een signalisatievergunning aangevraagd worden.

1 **Deinze**
Doe uw aanvraag [via GIPOD](#) **Aanvraag via GIPOD**

2 **Gent**
Doe uw aanvraag via <https://gent.egovflow.be/request/add/EAGLE>

Waterwegen
Indien er ook signalisatie langs een waterweg nodig is, doet u ook een aanvraag via [De Vlaamse Waterweg](#).

Digitaal Vlaanderen \ 22

Juridisch kader

MEER INFO

Meer info vind je op onze cocreatiepagina

- Infosessie GIPOD wijzigingsdecreet 21/9/2021 - presentatie + opname sessie en V&A
<https://vlaamseoverheid.atlassian.net/wiki/spaces/NGC/pages/5795709446/Infosessie+GIPOD+wijzigingsdecreet+21+9+2021>

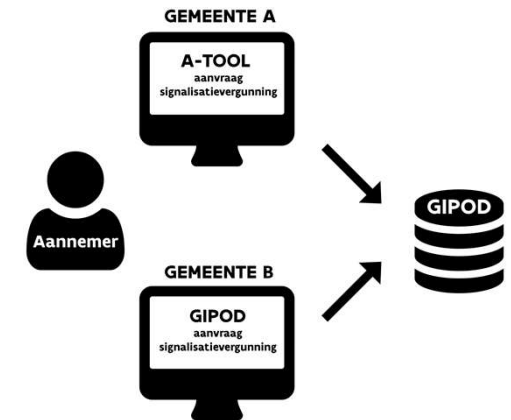
**Proces aanvraag
signalisatievergunning voor GW**

Proces aanvraag SV voor GW

TOELATINGEN – AANVRAAG SIGNALISATIEVERGUNNING

Flow

- Aanvraag door aannemer door middel van GIPOD-ID
 - Via eigen toepassing van steden en gemeenten
 - Via GIPOD formulier
- GIPOD ondersteunt de dossierbehandeling zelf niet
- Hinder wordt aangemaakt en gekoppeld aan het GW op basis van de gegevens in de aanvraag
- In GIPOD: vergunde periode, status en link naar vergunning



Proces aanvraag SV voor GW

PRAKTISCH

- Aanvraag signalisatievergunning voor grondwerken, andere dan de jaarvergunning, kunnen nu al digitaal aangevraagd worden via GIPOD
- Op basis van de locatie van het grondwerk wordt aannemer automatisch doorverwezen naar ofwel
 - Het aanvraagformulier in GIPOD
 - Online webtool of website van het lokale bestuur
- Digitale registratie van de signalisatievergunning voor de uitvoering van grondwerken wordt verplicht in het nieuwe wijzigingsdecreet – planning in voege gaan: begin 2022

Proces aanvraag SV voor GW

PRAKTISCH

- 50-tal lokale besturen gaven aan reeds gebruik te zullen maken van het GIPOD-formulier vóór de decretale verplichting – reeds 7 lokale besturen gebruiken dit formulier al in productie
- Voor de ruim 100 lokale besturen die nu al beschikken over een webtool voor de aanvraag signalisatievergunning verloopt de digitale registratie in GIPOD automatisch
- Aanvragen jaarvergunningen signalisatie zal eveneens mogelijk gemaakt worden via GIPOD – voorzien in 2022

Proces aanvraag SV voor GW

PRAKTISCH

3 scenario's afhankelijk van de huidige werking

1. Eigen formulier mét terugkoppeling SV naar GIPOD
2. Gebruik maken van GIPOD-formulier
3. Eigen formulier zonder terugkoppeling SV naar GIPOD

Proces aanvraag SV voor GW

PRAKTISCH

1. Eigen formulier mét terugkoppeling SV naar GIPOD
 - Er verandert niets
 - Je integrator (vb. Eaglebe, Spotbooking, Geo-it) koppelt al terug naar GIPOD
 - Aannemers worden via GIPOD doorverwezen naar jouw formulier

Proces aanvraag SV voor GW

PRAKTISCH

2. Gebruik maken van GIPOD-formulier

- Neem contact op met digitaal.vlaanderen@vlaanderen.be voor aansluiting op het GIPOD-formulier
- Na aansluiting → best info op website aanpassen
- Aannemers dienen hun aanvraag signalatievergunning in via het GIPOD-formulier
- GIPOD ondersteunt de dossierbehandeling zelf niet
- Hinder wordt aangemaakt en gekoppeld aan het GW op basis van de gegevens in de aanvraag
- In GIPOD: vergunde periode, status en link naar vergunning

Proces aanvraag SV voor GW

PRAKTISCH

2. Gebruik maken van GIPOD-formulier

- Stand van zaken d.d. 26/10/2021

Baarle-Hertog
Lo-Reninge
Oudsbergen
Temse
Wachtebeke
Wellen
Wortegem-Petegem

<https://vlaamseoverheid.atlassian.net/wiki/spaces/NGC/pages/5863375896/Gemeenten+die+gebruik+maken+van+het+GIPOD-formulier>

Proces aanvraag SV voor GW

PRAKTISCH

3. Eigen formulier zonder terugkoppeling SV naar GIPOD

- Deze optie wordt uitgefaseerd tegen april 2022
- Neem contact op met digitaal.vlaanderen@vlaanderen.be voor aansluiting op het GIPOD-formulier of laat integratie aanpassen zodat de gegevens terugstromen naar GIPOD
- Voorlopig worden aannemers doorverwezen naar eigen formulier of website

Proces aanvraag SV voor GW

MEER INFO

Meer info vind je op onze cocreatiepagina

- Instructiefilmpjes voor doelgroep 'Lokale besturen'
<https://vlaamseoverheid.atlassian.net/wiki/spaces/NGC/pages/5410620968/Mobiliteitshinder+en+signalisatievergunning>

Demo

Demo

OPTIE: GEBRUIK MAKEN VAN GIPOD-FORMULIER

<https://training.gipod.vlaanderen.be>

The screenshot displays the 'Innames' management interface. At the top, there is a navigation bar with the 'Vlaanderen' logo, a search bar for 'GIPOD ID', and a user profile for 'Evy Torteboom - Stad Aalst'. The main content area is titled 'Innames' and includes a 'Nieuwe inname' button. Below this is a form with the following fields:

- Soort inname (dropdown)
- Beheerder (dropdown)
- Status (dropdown)
- Referentie (text input, note: Minimum 3 karakters)
- In gemeente (dropdown)
- Van (date input, format dd/mm/yyyy)
- Tot (date input, format dd/mm/yyyy)
- Heeft hinder (dropdown)
- Locatie (text input, note: Kies locatie)

Below the form is a table listing existing entries:

ID	Referentie	Beheerder	Status	Soort inname
10370235	Test_042201	Proximus CUO PROV Area 2.1	Concreet gepland	Grondwerk
10370234	B5740242 - Ericastraat 17 in Geel	Asset Management	Niet-concreet gepland	Grondwerk
10370227	0	Proximus CUO PROV Area 2.1	In uitvoering	Grondwerk
10370226	Test_042201	Proximus CUO PROV Area 2.1	Niet uitgevoerd	Grondwerk

Demo

AANNEMER

GIPOD

Toelatingen

Aanvraag signalisatievergunning

Geef het GIPOD ID in van het grondwerk waarvoor je een signalisatievergunning wil aanvragen.
Indien je dit ID niet hebt, contacteer dan de initiatiefnemer van het grondwerk.

GIPOD ID

Volgende

Demo

Aanvraag signalisatievergunning

GIPOD ID 10000219 door Digitaal Vlaanderen
van ma. 01/11/2021 t.e.m. vr. 31/12/2021

Type: Riolering Specificatie: boring



Op basis van de locatie van het grondwerk moet bij alle onderstaande gemeentel(1) een signalisatievergunning aangevraagd worden.

- 1 Aalst**
Doe uw aanvraag [via GIPOD](#) **Aanvraag via GIPOD**
- 2 Affligem**
Doe uw aanvraag via <https://www.affligem.be/Affligem/Nederlands/e-loket/aangifteformulier-inname-openbare-weg/page.aspx/839>
- 3 Denderleeuw**
Doe uw aanvraag via <https://app.eaglebe.com/>
- Waterwegen**
Indien er ook signalisatie langs een waterweg nodig is, doet u ook een aanvraag via [De Vlaamse Waterweg](#)

Demo

Aanvraag signalatievergunning

Periode ✨ [Neem periode van grondwerk over](#)

Start *

01/11/2021



Einde *

31/12/2021



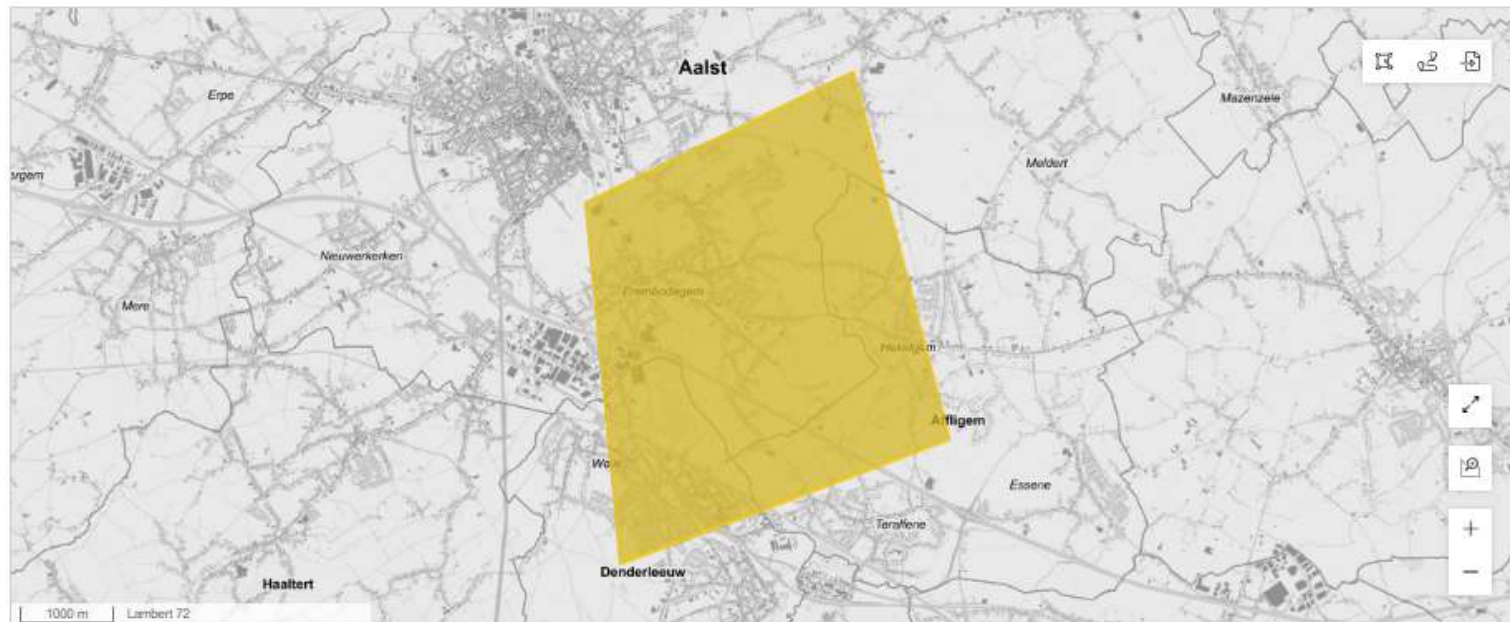
Hele dagen

Werfzone*

De werfzone is de volledige zone die wordt ingenomen voor de uitvoering van de grondwerken.

Op de kaart staat een voorstel van werfzone (oranje) op basis van het grondwerk (blauw in de achtergrond).

Pas de werfzone aan indien nodig. [Bekijk het instructiefilmpje](#).



Demo

Hinder in uw werfzone - optioneel

Geef per doelgroep aan welke hinder ze ondervinden in uw werfzone.

<input type="checkbox"/> Voetgangers
<input type="checkbox"/> Fietsers
<input checked="" type="checkbox"/> Gemotoriseerd verkeer <ul style="list-style-type: none"><input checked="" type="radio"/> Geen doorgang<ul style="list-style-type: none"><input type="checkbox"/> Uitgezonderd hulpdiensten<input type="checkbox"/> Uitgezonderd openbaar vervoer<input type="checkbox"/> Uitgezonderd plaatselijk verkeer<input type="radio"/> Beperkte doorgang
<input type="checkbox"/> Handelaars moeilijk bereikbaar

Beschrijving hinder

Signalisatieplan *

 [Signalisatieplan toevoegen](#)
Sleep het bestand naar hier om toe te voegen

- Enkel PDF- of JPG-bestand
- 1 bestand van max. 15MB

Demo

Contactgegevens

De gemeente(s) hebben uw contactgegevens nodig om u te kunnen contacteren bij problemen.

Aannemer

Organisatie: Digitaal Vlaanderen

Naam contactpersoon of -dienst

E-mail *

Telefoon

URL

Signalisatieverantwoordelijke

[Hergebruik contactgegevens aannemer](#)

Organisatie *

Naam contactpersoon of -dienst

E-mail *

Telefoon

URL

Verzenden

Demo

Aanvraag signalisatievergunning

Op basis van de locatie van het grondwerk moet bij alle onderstaande gemeente(n) een signalisatievergunning aangevraagd worden.



Aalst

Uw aanvraag werd doorgestuurd.
De gemeente contacteert u over het verdere verloop van uw aanvraag.

2

Affligem

Doe uw aanvraag via
<https://www.affligem.be/Affligem/Nederlands/e-loket/aangifteformulier-inname-openbare-weg/page.aspx/839>



3

Denderleeuw

Doe uw aanvraag via <https://app.eaglebe.com/>



Waterwegen

Indien er ook signalisatie langs een waterweg nodig is, doet u ook een aanvraag via [De Vlaamse Waterweg](#).

[Vraag een nieuwe signalisatievergunning aan](#)

Demo

INFO BIJ INNAME

The screenshot displays a web application interface for GIPOD. The top navigation bar includes 'GIPOD', 'Innames', 'Hinder', 'Samenwerking', 'Toelatingen', and 'Kaart'. The sidebar on the left contains the following information:

- Grondwerk**
10000219 door Digitaal Vlaanderen
- Concreet gepland**
van ma. 01/11/2021 t.e.m. vr. 31/12/2021
- Grondwerk van Categorie 1**
Type: Riolering | Specificatie: boring
- > Dossierbeheerder
- Samenwerking**
Nog geen deel van een synergie.
- + Hinder toevoegen
- Hinder** 10000220 door Roze
Signalisatievergunning aangevraagd op 19/10/2021
Beantwoord aanvraag (highlighted with a red circle)
- In opmaak**
van ma. 01/11/2021 t.e.m. vr. 31/12/2021
- Geen doorgang voor gemotoriseerd verkeer **WERF**
- > Aannemer
- > Signalisatieverantwoordelijke

The main map area shows an aerial view of a region including Aalst, Denderleeuw, and Affligem. A large blue polygon is overlaid on the map, indicating the project area.

Demo

LOKAAL BESTUUR

GIPOD | Innames | Hinder | Samenwerking | **Toelatingen** | Kaart

Signalisatievergunningen

Aanvraag

Aanvrager

Datum van tot

Periode van tot

Status In aanvraag Vergund Geweigerd

Voor grondwerk

ID

Beheerder

Beschrijving

Status	Datum ↑	ID	Aanvrager	Periode	ID	Beheerder	Beschrijving
🔍	12/10/2021	10000208	Digitaal Vlaanderen	01/12/2021 - 31/12/2021	10000202	Digitaal Vlaanderen	

1-1 van 1

Demo Aanvraag signalisatievergunning

Voor grondwerk

[GIPOD ID 10000219](#) door Digitaal Vlaanderen
van ma. 01/11/2021 t.e.m. vr. 31/12/2021

Type: Riolering Specificatie: boring



The map displays a blue-shaded polygon representing the project area. It is situated in the Aalst region, with labels for Aalst, Erembodegem, Aaffigen, Denderleeuw, Walle, and Teralfene. A scale bar indicates 1000 meters, and the map uses the Lambert 72 projection.

Aanvraag op 19/10/2021

Aannemer

Digitaal Vlaanderen
test@test.be

Signalisatieverantwoordelijke

Digitaal Vlaanderen
test@test.be

Signalisatieplan voorstel

[GIPOD_signalisatieplan.JPG](#) (0.05 MB)

Aangevraagde periode

van ma. 01/11/2021 t.e.m. vr. 31/12/2021

Demo

Hinder

Beschrijving

Vergunde periode

Start * 01/11/2021

Einde * 31/12/2021 Hele dagen

← Hinderzonens)

Deze hinderzone is een **werfzone**

Pas uw zone aan op kaart indien gewenst.

Duid hieronder aan welke doelgroepen welke hinder ondervinden in deze zone.

Voetgangers

Fietzers

Hinderzone bewaren

Demo

Hinder

Beschrijving

Vergunde periode

Start *

01/11/2021



Einde *

31/12/2021



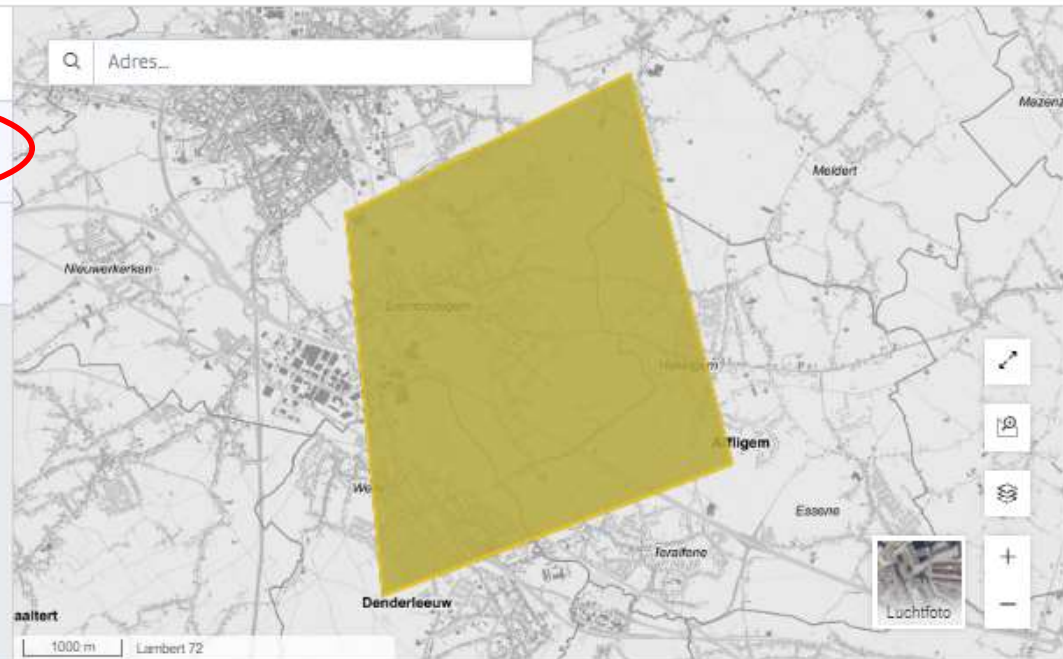
Hele dagen

Hinderzone(s)

+ Hinderzone toevoegen



WERF



Demo

Uw beslissing

In aanvraag Vergund Geweigerd

Link naar vergunning

https://

OF

 [Vergunning toevoegen](#)

Sleep het bestand naar hier om toe te voegen

Bewaren

Opm: bezorg de vergunning ook aan de aanvrager – dit gebeurt nog niet via GIPOD zelf

Demo

INFO BIJ INNAME

GIPOD Innames Hinder Samenwerking Toelatingen Kaart

Grondwerk
10000219 door Digitaal Vlaanderen

Concreet gepland
van ma. 01/11/2021 t.e.m. vr. 31/12/2021

Grondwerk van Categorie 1
Type: Riolering | Specificatie: boring

> Dossierbeheerder



Samenwerking
Nog geen deel van een synergie.

+ Hinder toevoegen


Hinder
10000220 door Stad Aalst

Signalisatievergunning voor Roze door Stad Aalst
van ma. 01/11/2021 t.e.m. do. 30/12/2021
[Signalisatievergunning.pdf](#) 0.36 MB

Gevalideerd
van ma. 01/11/2021 t.e.m. vr. 31/12/2021

  **WERF**

> Aannemer
> Signalisatieverantwoordelijke



Documentatie

Documentatie

GIPOD-OMGEVINGEN

- Productie-omgeving
 - <https://gipod.vlaanderen.be>
- Bèta-omgeving
 - <https://gipod.beta-vlaanderen.be>
- Trainings-omgeving
 - <https://training.gipod.vlaanderen.be>

Documentatie

GIPOD-DOCUMENTATIE

- Algemene documentatie op cocreatiepagina
 - <https://vlaamseoverheid.atlassian.net/wiki/spaces/NGC/overview>
- Instructiefilmpjes/online opleiding
 - <https://vlaamseoverheid.atlassian.net/wiki/spaces/NGC/pages/2062648308/Online+training>
- Twee wekelijkse demo en vragenuurtje – zie kalender
 - <https://vlaamseoverheid.atlassian.net/wiki/spaces/NGC/pages/1267598395/Kalender+werkgroepen>

Vraag en antwoord

Contacteer Digitaal Vlaanderen:
digitaal.vlaanderen@vlaanderen.be





Trefdag Digitaal Vlaanderen

#TDV21 - ICC Gent

24, 25 en 26 november 2021

Digitale transformatie voor de overheid van morgen.