

GIPOD

Themawerkgroep steden en gemeenten

19 januari 2021



INFORMATIE
VLAANDEREN



GIPOD – Agenda

- > Inleiding

- > Deel 1: Stand van zaken vernieuwde GIPOD
 - Decreet
 - GIPOD GUI
 - Demo & Trainingsvideo's
 - Prioriteiten en planning 2021
 - Aanpak samenwerking & input lokale besturen in 2021

- > Deel 2: Werkgroep
 - Voorstelling mock-ups GIPOD-formulier en afhandeling
 - Variapunten

Inleiding

- > Doel van de werkgroep
 - Informeren stand van zaken & release
 - Werksessie
 - > Aanvragen signalisatievergunning
 - > Enkele variapunten
 - Vragen? -> Gebruik het handje



Deel 1: Stand van zaken

Stand van zaken

- > MVP – release 21/02
- > Decreet voorbereiding
 - tekst decreet afgestemd
 - start procedure
 - streefdoel einde 2021 decreet gepubliceerd (worst case feb 2022)
- > BVR in voorbereiding
 - publicatie tussen feb – april 2022

Decreet: doel GIPOD

> Art 4: doel van GIPOD

- > Het GIPOD is het unieke uitwisselingsplatform dat als doel heeft:
 - 1° het minimaliseren van hinder algemeen en mobiliteitshinder specifiek ten gevolge van geplande innames op openbaar domein, onder meer door het faciliteren van afstemming tussen grondwerken en het vermijden van conflicten tussen geplande innames;
 - 2° een overzicht te bieden van de locatie en de initiatiefnemer van de geregistreerde innames op het openbaar domein;
 - 3° de informatiestromen en administratieve processen gerelateerd aan innames op het openbaar domein, te optimaliseren en te vereenvoudigen;
 - 4° toegang geven tot informatie in GIPOD aan de diensten die het algemeen belang behartigen zodat zij hun dienstverlening kunnen verzekeren.
 - 5° het principe van unieke gegevensinzameling realiseren door het linken van data en systemen.
 - Het doel is ook, tegen lagere kosten, de uitrol van elektronische-communicatienetwerken met hoge snelheid te vergemakkelijken en te stimuleren door een efficiëntere aanleg van nieuwe fysieke infrastructuur.

Decreet: doel GIPOD

- > Belangrijke veranderingen
- > Alle GW worden via GIPOD geregistreerd
 - Cat 1:
 - > Zonder verplaatsingswerk: 8 weken voor de start
 - > Met verplaatsingswerk: 6 maanden voor de start
 - Cat 2:
 - > 4 weken voor de start
 - Cat 3
 - > Uiterlijk de werkdag voordien
- > Alle dringende GW
 - Uiterlijk de dag nadien

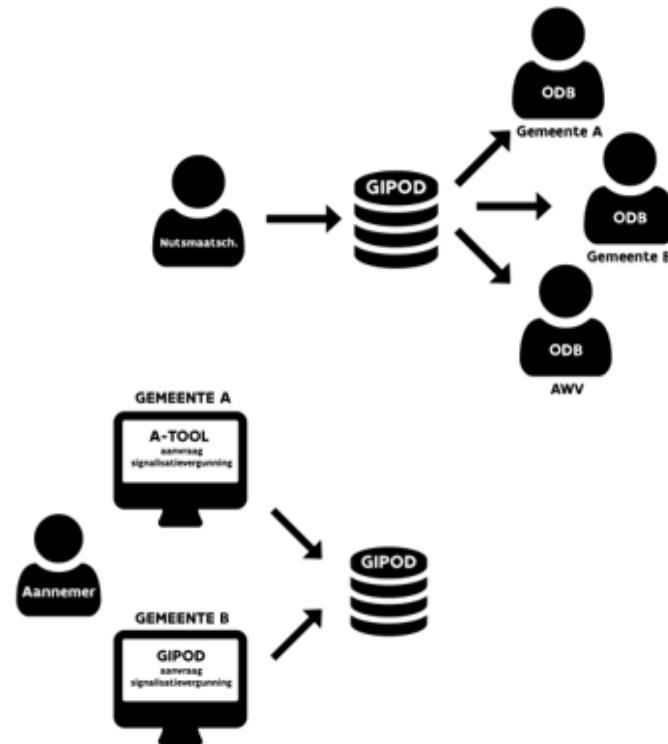
Decreet: doel GIPOD

- > **Belangrijke veranderingen**
- > Werk en evenement registreren indien
 - het leidt tot hinder die veroorzaakt wordt door minstens een van de volgende situaties:
 - > er wordt een rijstrook ingenomen, eventueel door de verplichte gang voor fietsers of voetgangers;
 - > een deel van een rijstrook wordt ingenomen, eventueel door de verplichte gang voor fietsers of voetgangers, waardoor er een beurtelingse voorrangsregeling moet worden ingesteld of tijdelijke verkeerslichten worden gebruikt;
 - > er wordt eenrichtingsverkeer opgeheven of ingesteld;
 - > er wordt een straat afgesloten;
 - > er wordt een omleiding ingesteld;
 - het neemt meer dan een dag in beslag;
 - er is een signalisatievergunning voor nodig. (enkel Werk)
- > Hinder beheerd door S&G
 - Op basis van gegevens Signalisatieaanvraag

Decreet: doel GIPOD

> Belangrijke veranderingen

- vraag voor GW via GIPOD
- aanvraag Signalisatievergunning
 - > enkel elektronisch
 - eigen tool
 - GIPOD formulier
- vaste deadlines voor Synergie
- projecten eigen deadlines




Stand van zaken

> Focus op API bij de start van het project

- GUI toch ook veel gebruikt

> GUI : basis versie

- nieuwe concepten
- zorgen dat alle functies werken
 - > niet alles wat nu kan zomaar nagebouwd



> Periode van gebruik

- verzamelen feedback
- aanpassen ifv noden van “nieuwe GIPOD”
- verbeteringen gepland in release Maart (zie later)

Belangrijkste wijzigingen voor S&G

- > Inname verschillende types
 - Grondwerk, Werk, Evenement
- > Hinder eigen zone en tijd
 - meer dan 1 hinder per inname
 - beheerd door S&G op basis aanvraag Signalisatievergunning (voor GW)
 - digitaal aanvragen ondersteund via GIPOD formulier
- > Aangepast proces samenwerking
 - project en fases (2021)

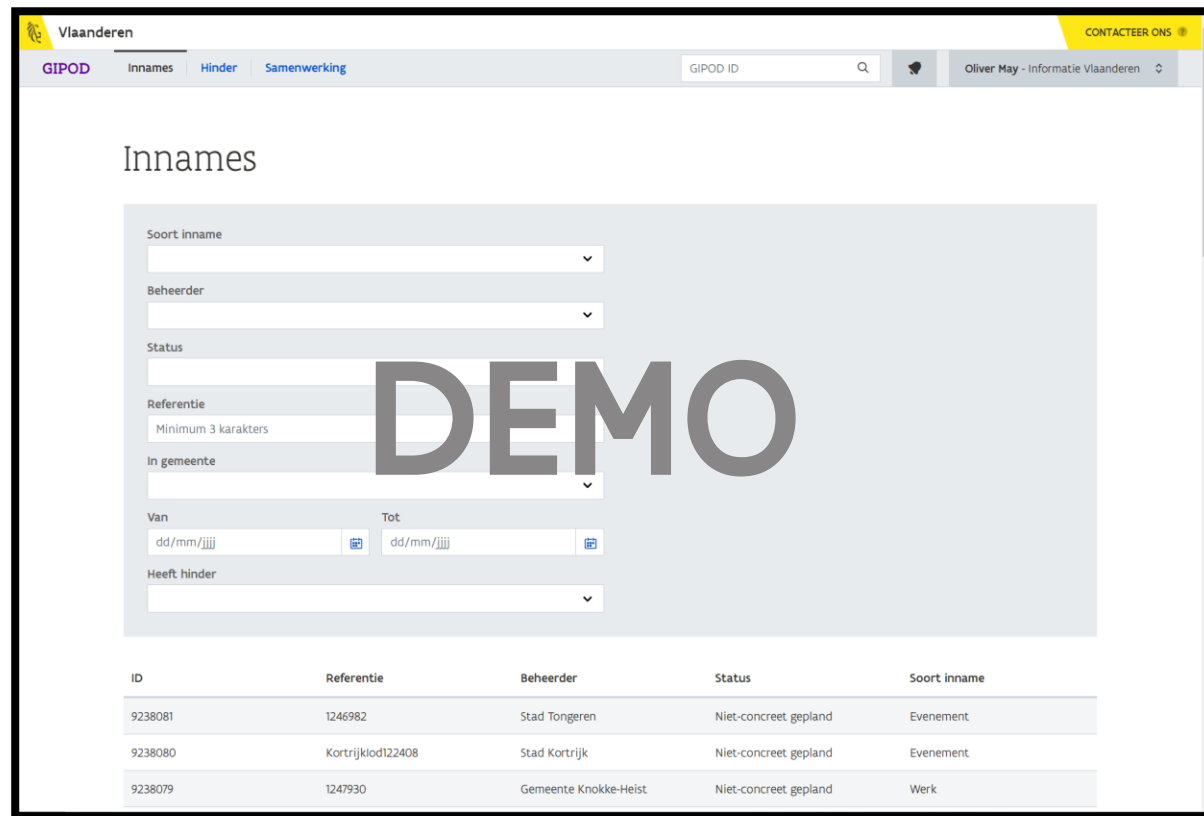
Belangrijkste wijzigingen voor S&G

- > Conflicten bij intekenen
 - geen conflictlijsten meer, maar conflicten worden meteen weergegeven bij het intekenen en raadplegen van innames
- > Conflicten De Lijn
 - nieuwe berekening + toevoegen beoordeling
 - > In test 21/01
 - > In gebruik vanaf April 2021
 - Nu nog contact met De Lijn langs de gebruikelijke kanalen
- > Export en historiek
 - Toegevoegd in 2021 (zie later)
- > Omleidingen
 - in 2021
- > Alarmen/Infolijsten -> notificaties

Nieuwe GUI & trainingsmateriaal

Vernieuwde GIPOD op 21 januari

- > Installatie start 's ochtends
- > In de loop van de dag wordt huidige GIPOD vervangen



The screenshot shows the 'Innames' page in the Vlaanderen GIPOD system. The page includes a search bar for 'GIPOD ID' and a user profile for 'Oliver May - Informatie Vlaanderen'. The main form contains several fields: 'Soort inname', 'Beheerder', 'Status', 'Referentie' (with a 'Minimum 3 karakters' note), 'In gemeente', 'Van' and 'Tot' date pickers, and 'Heeft hinder'. Below the form is a table with the following data:

ID	Referentie	Beheerder	Status	Soort inname
9238081	1246982	Stad Tongeren	Niet-concreet gepland	Evenement
9238080	Kortrijkklod122408	Stad Kortrijk	Niet-concreet gepland	Evenement
9238079	1247930	Gemeente Knokke-Heist	Niet-concreet gepland	Werk

Training en documentatie

- > Geen lessen wegens COVID-19
 - vervangen door online platform korte filmpjes waarin ook business proces aan bod komt

Welkom op de online training van GIPOD.

Wij voorzien online webinars, een oefeningspakket en de mogelijkheid tot het stellen van vragen.

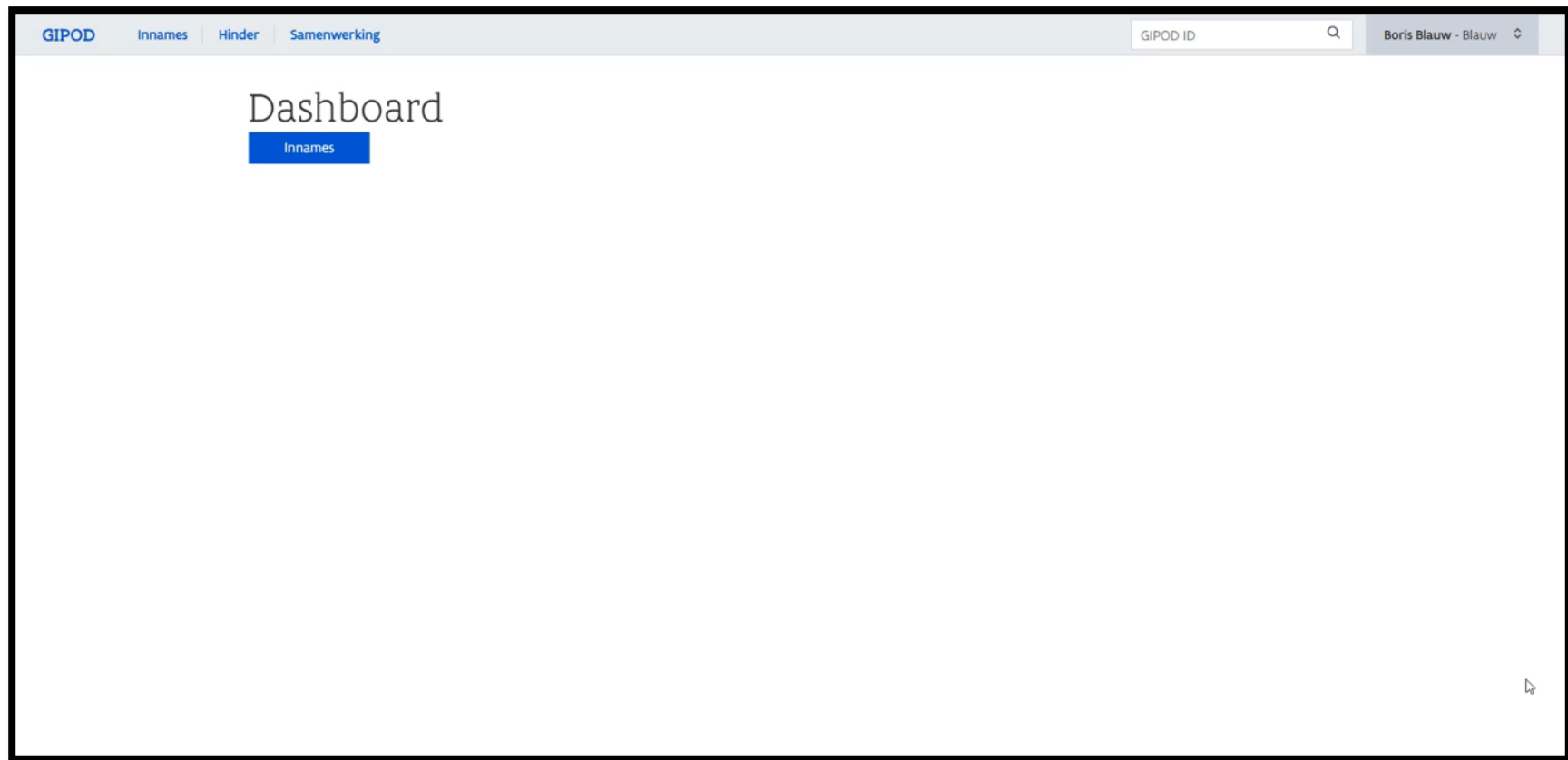
- Online Webinars
De webinars worden opgedeeld in een aantal algemene modules en een aantal modules toegespitst op de verschillende doelgroepen. Hieronder vind je een overzicht van de voorziene modules. Deze modules zullen stelselmatig uitgebreid worden. Via een aantal filmpjes trachten we je wegwijs te maken in ons vernieuwde platform.
- Oefeningspakket
Er zal een oefeningspakket uitgewerkt worden waarbij je kan oefenen op onze trainingsomgeving. Meer info hierover vind je in de module [Oefeningen](#)
- Stellen van vragen
2 wekelijks voorzien we via teams de mogelijkheid tot het stellen van vragen over deze opleidingen. Een overzicht van de planning van deze vragenuurtjes vind je op [Infosessies / Opleidingen](#)

Vragen kunnen ook steeds gesteld worden via onze helpdesk:
informatie.vlaanderen@vlaanderen.be

Veel succes!

Training en documentatie

- > Voorbeeld trainingsvideo “aanmaken werk”



Prioriteiten en planning 2021

Prio's ter validatie bestuurscomité

analyse
ontwikkeling
uat integratoren
release

	dec/20	1	2	3	4	5	6	7	8	9	10	11	12	jan/22	2	3
IPS release 1																
Functionaliteiten R1	ua	r														
Feedback / bugfixing	o	o	o	r												
GUI uitbreidingen																
Verbeteringen obv feedback		o	o	r	o	o	r	o	o	r	o	o	o	r		
Notificaties		o	o	r												
Kaart weergaven = overzichten	a	o	o	r												
Inname op basis van adres			o	r												
Verplaatsingswerk					a	o	r									
Signalisatie																
Signalisatievergunning GIPOD formulier	a	a	o	o	r											
Signalisatievergunning behandelen & notificaties	a	o	o	r												
Uitbreiding synergie																
GUI Samenstellen synergiezone			o	r												
Ssyn vragen piloot om GW toe te voegen				o	ua	ua	r									
Export & historiek																
Exporteren			a	a	o	o	r									
Historiek			a	a	o	o	r									
Vraag voor grondwerken																
Vraag voor grondwerken	a	a	a	o	o	o	ua	ua	r							
Inname																
Inname als punt/lijn/route							a	o	ua	r						
Parkeerverbod + PV als gevolginame							a	o	ua	r						
GIPOD formulier werken			a	a	o	o	o	ua	ua	r						
Hinder																
Hinder aan synergie			a	a	o	o	o	ua	ua	r						
Hinder loskoppelen & meer dan één inname			a	a	o	o	o	ua	ua	r						
Project zonder CV																
Projectaanvraag & project zonder CV			a	a	a	o	o	ua	ua	r						
De Lijn																
Feedback impact De Lijn		a	o	r	a	o	r									
Advies De Lijn					a	a	a	a	o	o	ua	ua	ua	r		
Omleidingen																
Omleidingen					a	a	a	a	o	o	ua	ua	ua	r		
Project																
Project fasering					a	a	a	a	a	o	o	ua	ua	r		
Projectaanvraag & project met CV					a	a	a	a	a	o	o	ua	ua	r		
Hinder aan project / fasering					a	a	a	a	a	o	o	ua	ua	r		
Jaarvergunning																
Jaarvergunning signalisatievergunning					a	a	a	a	a			o	o	ua	ua	r
Jaarvergunning domeintoelating					a	a	a	a	a			o	o	ua	ua	r
Varia																
Start/stop werken					a	a	a	a			a	o	ua	ua	ua	r
Voorlopig oplevering											a	o	o	ua	ua	r
Tijdelijk verbod											a	a	o	o	ua	r
Sperperiode											a	a	o	o	ua	r
Beveligde WMS/WFS		a	a													

Geplande releases 2021

> Maart

- Verbeteringen GUI
 - > Notificaties
 - > Kaartweergave
 - > Inname op adres
 - > Aanpassingen impact De Lijn

> April

- GIPOD-formulier (SVA)
- Behandeling SVA

> Juni

- Verbeteringen GUI
- Exporteren & Historiek

> September

- Verbeteringen GUI
- Vraag voor grondwerken
- Inname als punt/lijn/route
- Parkeerverbod + PV als gevolginame
- Hinder loskoppelen & meer dan één inname

Geplande releases 2022

> Januari '22

- Verbeteringen GUI
- Advies De Lijn
- Omleidingen
- Project

> Maart '22

- Verbeteringen GUI
- Jaarvergunning
- Start/stop
- Voorlopige oplevering
- Tijdelijk verbod
- Sperperiode

Aanpak 2021

Feedback & suggesties - verbeteringen GUI

- > Feedbackformulier wordt uitgewerkt
- > Resultaten worden door AIV verzameld
 - samen met feedback NUTS
- > Besproken tijdens 4 themawerkgroepen
 - Maart, Juni, September & December
 - Prioriteiten S&G bepaald
 - > Ook S&G zonder integrator
 - Terugkoppeling en validatie door BWG

GIPOD-formulier & aannemers

- > Basis GIPOD-formulier zoals eerder afgesproken
 - Aanvraag SVA steeds digitaal
- > Verdere uitwerking in samenwerking met KLIP en betrokkenheid aannemers

Communicatie 2021

- > Maandelijkse nieuwsbrief
- > Aankondiging Contactmomenten
- > Inschrijven via informatie.vlaanderen@vlaanderen.be

- > Kalender werkgroepen op co-creatie pagina
 - <https://vlaamseoverheid.atlassian.net/wiki/spaces/NGC/pages/1267598395/Kalender+werkgroepen>

PAUZE tot 10:10h

Deel 2: Werkgroep

Aanvraag Signalisatievergunning (SVA) algemeen

- > Doel: alle aanvragen digitaal
- > Proces:
 - Aannemer/uitvoerder GW logt in
 - GIPOD ID ingeven
 - > gegevens GW worden opgehaald
 - > obv zone GW :
 - SVA via eigen tool S&G/AWV/DVW
 - SVA via GIPOD-formulier
- > AIV stuurt nog bevraging mbt eigen tool S&G

Aanvraag Signalisatievergunning (SVA) via GIPOD-formulier

- > Reeds gekend: gegevens GW
 - ID, beschrijving, referentie
 - Type, subtype(s), specificaties
 - Grondwerkzone & periode
 - Beheerder & contactgegevens

- > Aannemer vult aan:
 - Beschrijving hinder (optioneel)
 - Werfzone (= volledige zone ingenomen door aannemer)
 - > Optioneel: hindergevolgen & doelgroep(en)
 - Periode (gewenste periode)
 - Contactgegevens (aannemer, signal.verantw. 24/7, ...)
 - Bijlage signalisatieplan (PDF)

Aanvraag Signalisatievergunning (SVA) via GIPOD-formulier

- > Op basis van formulier => hinder & SV aangemaakt in GIPOD
 - hinder "in opmaak" bij GW
 - > Werfzone => hinderzone type 'werf'
 - > Periode => periode hinder
 - > Contactgegevens => contactgegevens hinder
 - SV "in aanvraag" bij hinder
 - > Bijlage signalisatieplan
 - > Aangevraagde periode
 - > Datum aanvraag

- > Ter info: notificatie voor beheerder GW (SV is aangevraagd => status GW updaten naar "concreet gepland")

Aanvraag Signalisatievergunning (SVA) via GIPOD-formulier

- > Lijst voor S&G: te beantwoorden SVA
 - Behandelen SVA niet in GIPOD, resultaat registreren wel:
 - > Hinder acties:
 - Werfzone aanpassen
 - Hindergevolgen aanpassen/toevoegen
 - Extra hinderzones toevoegen
 - Hinder "gevalideerd"
 - > SV acties:
 - Vergunde periode
 - Vergunning als link of bijlage
 - Status "vergund" (dan hinder automatisch 'gevalideerd')
- > Vergunning zelf aan aannemer bezorgen, niet via GIPOD

GIPOD-formulier: flow aannemer

> Wireframes:

https://9wo1ri.axshare.com/#id=dg2179&p=sva_create_-_step_1_routing_start

Afhandeling SVA door S&G



Toelatingen

Te beantwoorden signalatievergunningaanvragen

21/05/2020	2120409	Graafwerken lange zin die meeste plaats krijgt maar toch ellipsi...	Proximus
21/05/2020	2120409	Lorem	Fluxys
21/05/2020	2120409	Blabla	Fluvius
22/05/2020	2120409	Lorem	Telenet
22/05/2020	2120409	Ipsum	Proximus
22/05/2020	2120409	Doloret	Proximus
22/05/2020	2120409	Lorem	Proximus
22/05/2020	2120409	Graafwerken	Proximus
22/05/2020	2120409	Lorem	Fluxys
22/05/2020	2120409	Lorem	Fluxys

Vernieuwing kanaalkant

628126721567 door Interstream

Concreet gepland

van 15/01/2020 t.e.m. 28/02/2020

Grondwerk van Categorie 1

Type	Specificatie
Water	Distributienet
Olie, gas & chemicaliën	Toplaag
Wegeniswerken	

Beschrijving Lorem ipsum dolor sit amet, consectetur adipiscing elit. Nulla sed leo arcu. Nullam id urna mauris. Sed egestas, augue at efficitur consectetur, tortor ex faucibus felis

<http://www.antwerpen.be/works/74aa37f1-b7c7-4c6c-6...>

<http://www.provincieantwerpen.be/werken/vernieuw...>

 [blablabla.pdf](#) (580 KB)

 [blablablawhjbqwhjwbqjhbqwjhbqwbjhbqwbjhwqh...](#)

 [blablabla.jpg](#) (1,2 MB)

 [blablabla.pdf](#) (7.3 MB)

> [Dossierbeheerder](#)

> [Andere rol](#)

> [Nog een rol](#)

Samenwerking



+ Hinder toevoegen

Hinder
628126721567 door De Graever



Signalisatievergunning aangevraagd op 19/01/2021

[Voorstel signalisatieplan](#) (PDF - 32 MB)

Beantwoord signalisatievergunningsaanvraag

Signalisatievergunning aangevraagd op 19/01/2020
aan Edegem

In opmaak
Van 15/02/2021 t.e.m. 28/02/2021

Beschrijving optioneel Lorem ipsum dolor sit amet,
consectetur adipiscing elit. Nulla sed leo arcu.
Nullam id urna mauris. Sed egestas, augue at
efficitur consectetur, tortor ex faucibus felis



WERF

> [Aannemer](#)

Impact op De Lijn - Regio Antwerpen



Bewerk hinder

Verwijder hinder

Timing

Hinderzones

Contact

Beschrijving

Beschrijving optioneel Lorem ipsum dolor sit amet, consectetur adipiscing elit. Nulla sed leo arcu. Nullam id urna mauris. Sed egestas, augue at efficitur consectetur, tortor ex faucibus felis

Status (wordt bepaald door signalisatievergunning)

In opmaak Gevalideerd

Timing*

Eénmalig Meermaals in patroon Meermaals zonder patroon

Start*

15/02/2021



Einde*

28/02/2021



Hele dag(en)

Bewaar wijzigingen

Bewerk hinder

Verwijder hinder

Timing

Hinderzones

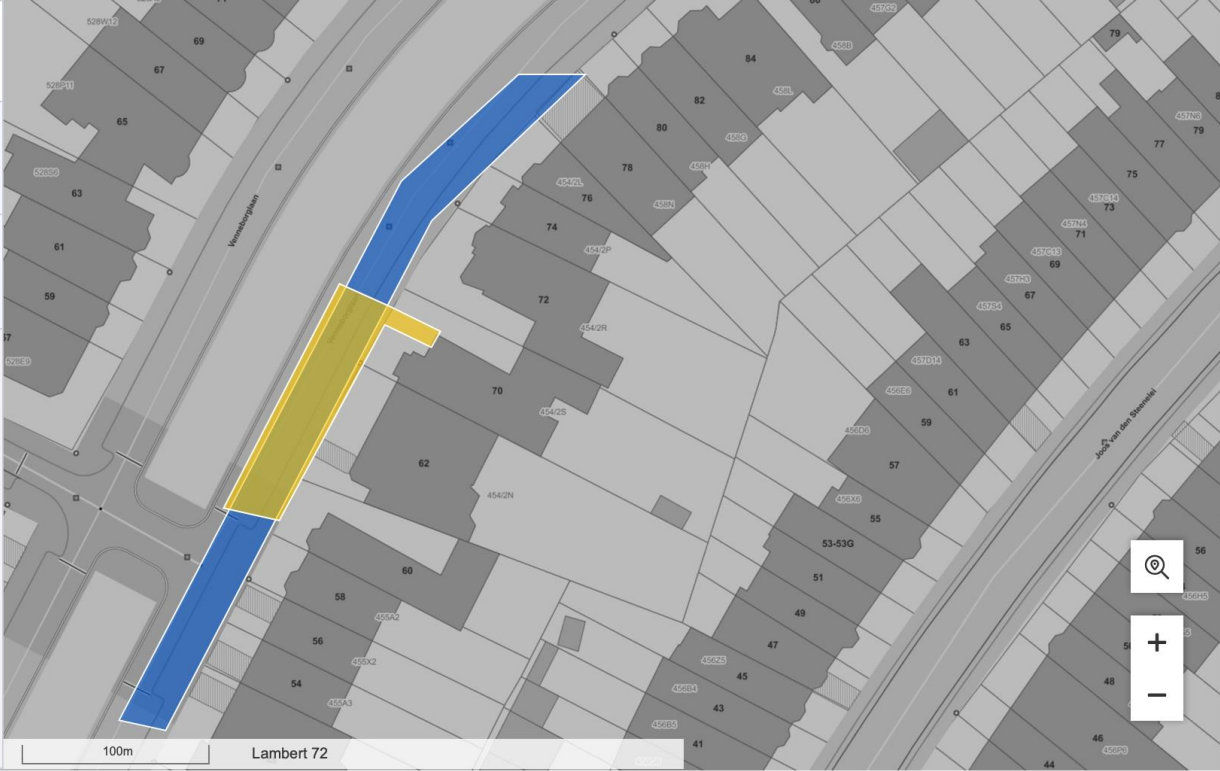
Contact

Hinderzone(s)

+ Hinderzone toevoegen



WERF



Bewaar wijzigingen

Bewerk hinder

Verwijder hinder

Timing

Hinderzones

Contact

Hinderzone(s)

+ Hinderzone toevoegen



WERF



Geen doorgang voor voetgangers



Bewaar wijzigingen

+ Hinder toevoegen

Hinder
628126721567 door **Mortsel**



Signalisatievergunning aangevraagd op 19/01/2021

 [Voorstel signalisatieplan](#) (PDF - 32 MB)

Beantwoord signalisatievergunningsaanvraag

Signalisatievergunning aangevraagd op 19/01/2020
aan **Edegem**

In opmaak
Van 15/02/2021 t.e.m. 28/02/2021

Beschrijving optioneel Lorem ipsum dolor sit amet, consectetur adipiscing elit. Nulla sed leo arcu. Nullam id urna mauris. Sed egestas, augue at efficitur consectetur, tortor ex faucibus felis



WERF



Geen doorgang voor voetgangers

> [Aannemer](#)



Signalisatievergunningaanvraag

GW628126721567 aangevraagd op 15/01/2020

Status

- Vergund: hinder gevalideerd
- Geweigerd

Aangevraagde periode

Van 15/01/2020 t.e.m. 28/02/2020

Vergunde periode

Van*

15/01/2020



Tot en met*

28/02/2020



Link naar vergunning

https://

OF

[Vergunning toevoegen](#)

Sleep het bestand naar hier om toe te voegen

Bewaren



Signalisatievergunningaanvraag

GW628126721567 aangevraagd op 15/01/2020

Status

- Vergund: hinder gevalideerd
- Geweigerd

Bewaren



Signalisatievergunningaanvraag

GW628126721567 aangevraagd op 15/01/2020

Status

- Vergund: hinder gevalideerd
- Geweigerd

Aangevraagde periode

Van 15/01/2020 t.e.m. 28/02/2020

Vergunde periode

Van*

15/01/2020



Tot en met*

28/02/2020



Link naar vergunning

https://

OF

[📎 Vergunning toevoegen](#)

Sleep het bestand naar hier om toe te voegen

Bewaren



+ Hinder toevoegen

Hinder

628126721567 door Mortsel



Signalisatievergunning door Mortsel

van 01/01/2020 t.e.m. 31/03/2020

[Signalisatievergunning](#) (PDF - 32 MB)

Signalisatievergunning aangevraagd op 19/01/2020
aan Edegem

In opmaak

Van 15/02/2021 t.e.m. 28/02/2021

Beschrijving optioneel Lorem ipsum dolor sit amet, consectetur adipiscing elit. Nulla sed leo arcu. Nullam id urna mauris. Sed egestas, augue at efficitur consectetur, tortor ex faucibus felis



WERF



Geen doorgang voor voetgangers

> [Aannemer](#)



Varia

Status evenementen

- > GIPOD1 : vergund / niet-vergund
- > GIPOD2 : (niet-)concreet gepland / lopende / afgelopen

VOORSTEL: automatische statusupdate door GIPOD indien evenement status “concreet gepland”

- bij bereiken startdatum => status “lopende”
- bij bereiken einddatum => status “afgelopen”

Altijd? Of enkel indien zo aangegeven (via GUI/API)?

Vragen?

Bedankt voor jullie aandacht !