



Vlaamse  
overheid

# GIPOD - Training

Concepten GIPOD

INFORMATIE  
VLAANDEREN



[www.vlaanderen.be/informatievlaanderen](http://www.vlaanderen.be/informatievlaanderen)

# AGENDA

- > Algemeen
- > Innames
- > Hinder
- > Samenwerking
- > Toelatingen
- > Notificaties
- > Documentatie & vragen

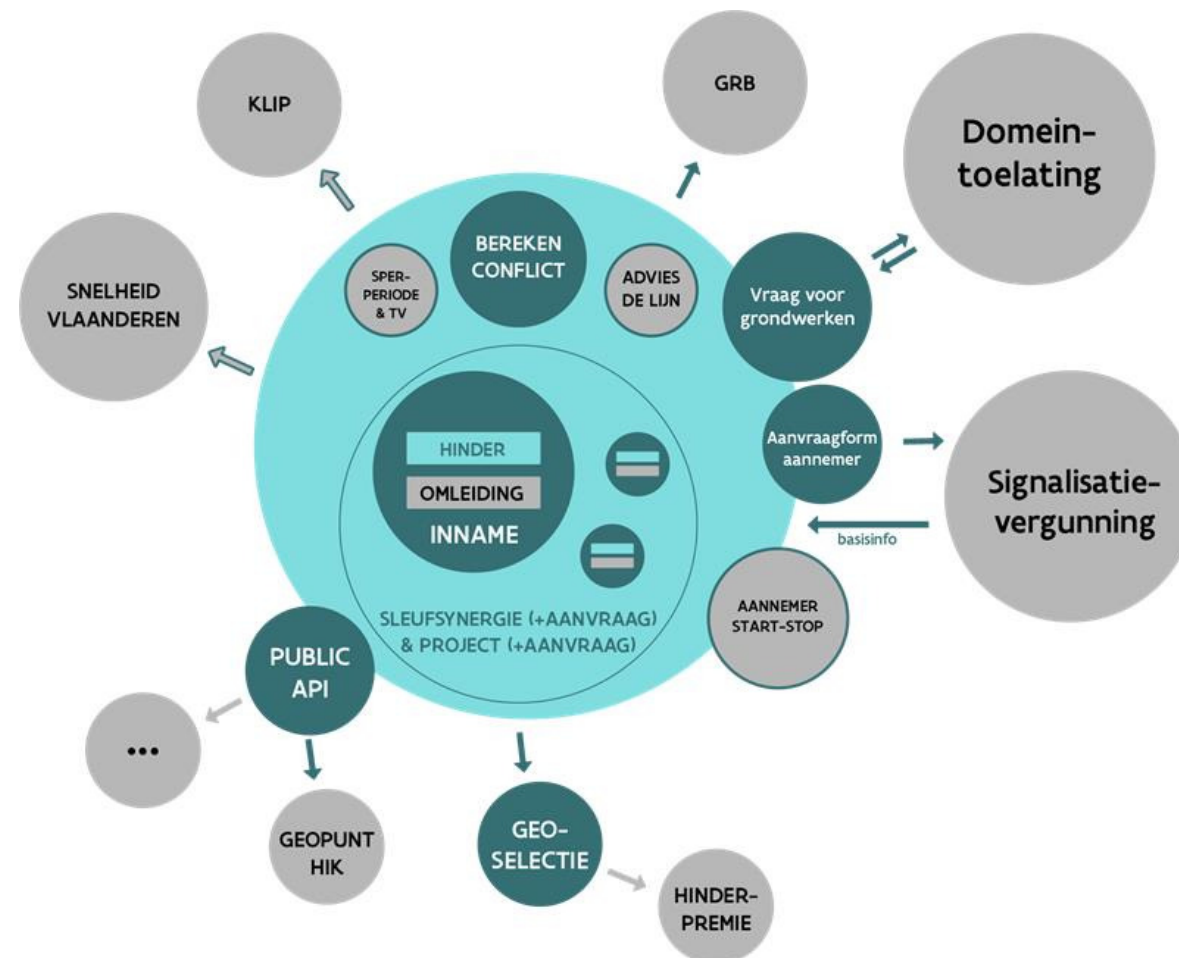


**Algemeen**

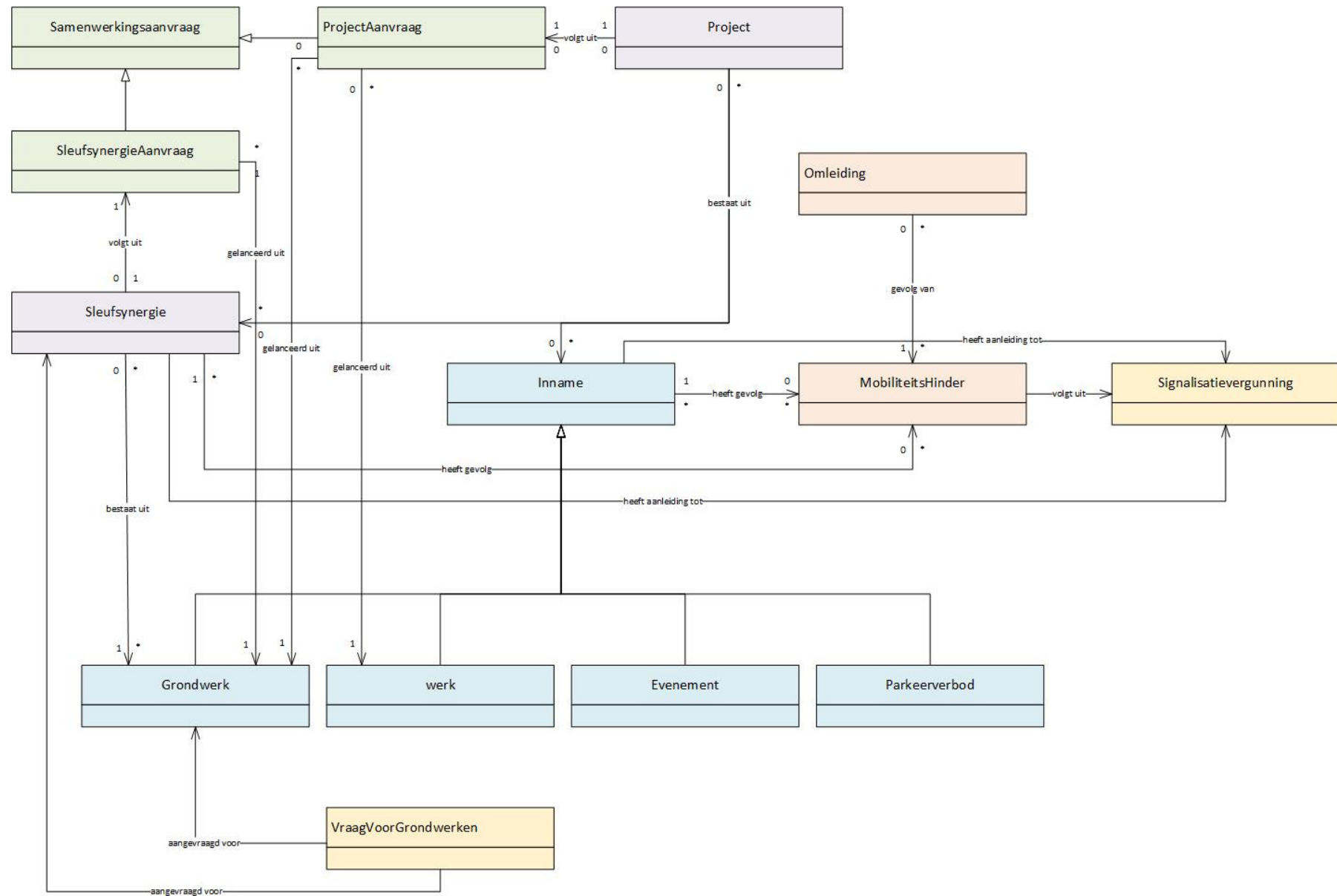
Business Architectuur

# Algemeen

## > Business Architectuur



# Algemeen



# Algemeen



Vlaanderen

GIPOD

Innames

Hinder

Samenwerking

Toelatingen

- > Innames
  - Grondwerk
  - Werk
  - Evenement
  - Parkeerverbod
- > Hinder
  - Hinderzone met geïmpacteerde doelgroepen en gevolgen
- > Samenwerking
  - Sleufsynergie(aanvraag)
  - Project(aanvraag)
- > Toelatingen
  - Vraag voor grondwerken
  - Signalisatievergunningsaanvraag



**Innames**

# Innames

## > Definitie

- Een Inname is een activiteit waardoor voor bepaalde of onbepaalde duur een bepaalde zone van de openbare weg wordt ingenomen voor de realisatie van grondwerken, dringende grondwerken, werken of evenementen



# Innames

## > Types

- Een Grondwerk is een **geplande** inname waarbij de openbare weg wordt opengebrouwen.
- Een Werk is een **geplande** inname voor werken, andere dan grondwerken
- Een Evenement is een **geplande** inname voor een gebeurtenis waarbij muziek, kunst, cultuur, sport, religie, wetenschap, een economische activiteit, of een combinatie van deze centraal staat
- Een dringend GW is een **niet-geplande** inname waarbij de openbare weg wordt opengebrouwen en die, onafhankelijk van de grootte, onmiddellijk moet uitgevoerd worden voor de veiligheid of voor de continuïteit van de nutsfunctie of dienstverlening of om verdere schade te voorkomen;
- Een Parkeerverbod is een **geplande** inname waarbij het plaatsen van voertuigen is verboden

# Innames

- > Zones per type inname
  - **Grondwerkzone:** een zone, een adres of de X/Y-coördinaten die de plaats aangeven waar de openbare weg wordt opengebroken voor de uitvoering van grondwerken
  - **Werfzone:** een zone die de plaats aangeeft van de geplande inname nodig voor de uitvoering van de (grond)werken, de stockage en/of doorgang van materiaal, werfvoertuigen en toestellen en de veilige doorgang van voetgangers en fietsers
  - **Evenementenzone:** een zone die de plaats van de geplande inname aangeeft voor de organisatie van een evenement

# Innames

- > Zones per innametype

Inname van het type 'Grondwerk'



Inname van het type 'Werk'



Inname van het type 'Evenement'



# Innames

Nieuwe inname

Soort inname

Beheerder

Status

Referentie  
Minimum 3 karakters

In gemeente

Van   Tot

Heeft hinder

| ID       | Referentie   | Beheerder           | Status           | Soort inname |
|----------|--------------|---------------------|------------------|--------------|
| 10226192 |              | De Lijn_Groen       | Concreet gepland | Werk         |
| 10226190 | Zondagsmarkt | SubOrganisatieGroen | Concreet gepland | Evenement    |
| 10226184 |              | EagleBe Smartcity   | Voorontwerp      | Grondwerk    |
| 10226183 |              | EagleBe Smartcity   | Voorontwerp      | Grondwerk    |

# Innames

GIPOD Innames Hinder Samenwerking GIPOD ID

**xjustitieans**  
10224307 door WATER-LINK

**Voorontwerp**  
van zo. 20/12/2020 t.e.m. vr. 25/12/2020  
Geschatte duurtijd: 3 dagen

**Grondwerk van Categorie 1**

|       |                |
|-------|----------------|
| Type  | Specificatie   |
| Water | distributienet |

xjustitieans test 20/11/2020 drinkwater

> Dossierbeheerder

**Samenwerking**

SynA 10224309 gelanceerd vanuit deze inname, afgesloten zonder gevolg.

+ Hinder toevoegen

**Hinder**  
10224308 door WATER-LINK

**In opmaak**  
van zo. 20/12/2020 t.e.m. vr. 25/12/2020

blabla

WERF

> Dossierbeheerder

# Innames

- > Categorieën van grondwerken
  - Categorie 1: een grondwerk waarbij een oppervlak van meer dan  $50\text{m}^2$  of een lengte van meer dan 100 lopende meter wordt opengebroken, of waarbij een boring van meer dan 50 lopende meter wordt uitgevoerd
  - Categorie 2: een grondwerk dat geen grondwerk van categorie 1 is, en waarbij een oppervlak van meer dan  $3\text{m}^2$  of een lengte van meer dan 10 lopende meter wordt opengebroken, of waarbij een boring van meer dan 10 lopende meter en minder dan of gelijk aan 50 lopende meter wordt uitgevoerd
  - Categorie 3: een grondwerk waarbij een oppervlak van  $3\text{m}^2$  of minder of een lengte van 10 lopende meter of minder wordt opengebroken, of waarbij een boring van 10 lopende meter of minder wordt uitgevoerd

# Innames

- > Terugkeerpatroon mogelijk
  - Meermaals met patroon – uitzonderingen mogelijk
  - Meermaals zonder patroon

## Timing \*

Eénmalig  Meermaals met patroon  Meermaals zonder patroon

### Eerste activiteit

Start \*

01/12/2020 08:00



Einde \*

01/12/2020 12:00



### Patroon\*

elke \*

1

weken



Ma  Di  Wo  Do  Vr  Za  Zo

### Looptijd

Einde \*

Aantal



10

keren

Resultaat: Elke week op maandag, dinsdag voor 10 keer van 08:00 tot 12:00

Voeg uitzonderingen toe

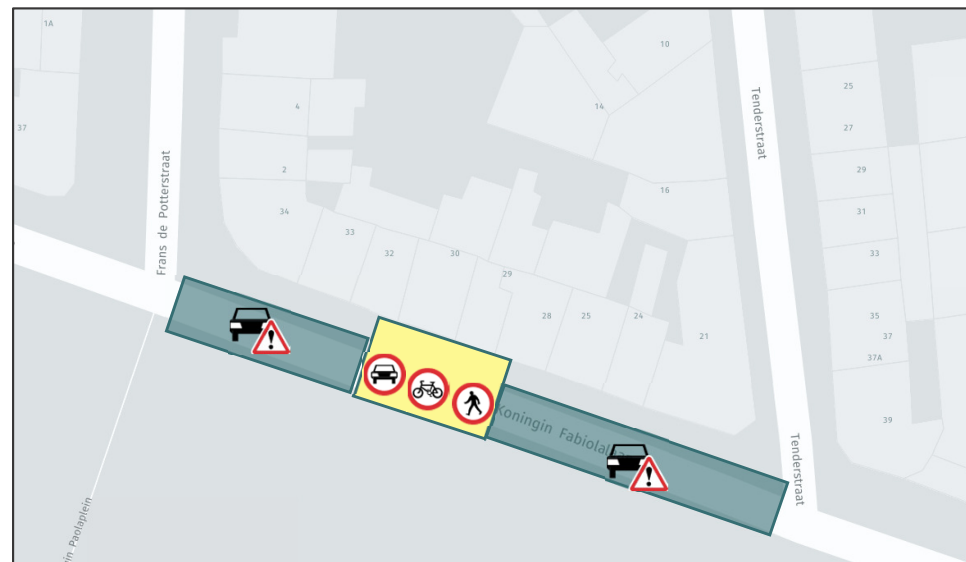


**Hinder**



# Hinder

- > Hinder: gevolgen van een inname voor de normale mobiliteit van een bepaalde doelgroep
- > Hinderzone: de plaats op de openbare weg waar de gevolgen van een inname zich voordoen



# Hinder

- > Afzonderlijk beheer van hinder
  - Inname
  - Project
- > Tijdgebonden hinder
- > Doelgroep + gevolgen
- > Kwaliteitsverbetering
  - Hinder beheerd door steden en gemeenten
  - Start/stop werken doorgeven door aannemers (niet in release 1)
- > Koppeling met lokale besluiten
  - Linked Data

# Hinder

## > Verschillende rollen

(vb. Hinder bij grondwerken)

- **Nutsmaatschappij** maakt grondwerk aan: o.a. grondwerkzone intekenen
- **Aannemer** vraagt signalisatievergunning aan (SVA): o.a. werfzone intekenen en periode van de werf meegeven
  - > Aanvraag signalisatievergunning (via eigen toepassing van gemeente of via GIPOD formulier)
- **Gemeente** ontvangt signalisatievergunningsaanvraag: kan hinder(s) toevoegen en hinderzone(s) met gevolgen per doelgroep
  - > Hinder ontstaan uit SVA: bevat periode en werfzone
  - > Extra hinder(s) kunnen toegevoegd worden met eigen periode(s)
  - > Aan een hinder kunnen meerdere hinderzones met gevolgen per doelgroep hangen
  - > Werfzone is hinderzone



### Vernieuwing kanaalkant

GW628126721567 door Interstroom

### Concreet gepland

van 15/01/2020 t.e.m. 28/02/2020

### Grondwerk van Categorie 1

| Type                    | Specificatie   |
|-------------------------|----------------|
| Water                   | Distributienet |
| Olie, gas & chemicaliën | Toplaag        |
| Wegeniswerken           |                |

Beschrijving Lorem ipsum dolor sit amet, consectetur adipiscing elit. Nulla sed leo arcu. Nullam id urna mauris. Sed egestas, augue at efficitur consectetur, tortor ex faucibus felis

- <http://www.antwerpen.be/works/74aa37f1-b7c7-4c6c-bfca-4ca11...>
- <http://www.provincieantwerpen.be/werken/vernieuwing-kana...>

- > Dossierbeheerder
- > Andere rol
- > Nog een rol

### Hinder

**De Graever & zonen BVBA**  
20 dagen tussen 15/01/2020 en 28/02/2020



# Hinder

- > Verschillende rollen

(vb. Hinder bij evenementen)

- **Gemeente** maakt nieuwe evenement aan

- > Evenementzone intekenen

- > Hinder(s) toevoegen en hinderzone(s) met gevolgen per doelgroep

# Hinder

Te behandelen (12) | [Alle hinder](#)

Beheerder

Startdatum tussen

dd/mm/yyyy



en

dd/mm/yyyy



| ID       | Beschrijving   | Beheerder  | Periode ↑                           | Oorzaak    |
|----------|--|------------|-------------------------------------|------------|
| 10167775 | Wielervedstrijd Welvaartstraat   | Stad Aalst | 01/06/2013 13:30 - 01/06/2013 17:30 | E 763176   |
| 10167774 | Container  | Stad Aalst | 03/06/2013 02:00 - 07/06/2013 02:00 | W 763211   |
| 10205931 | 9300, Aalst, Keizersplein, wegen- en rioleringswerken                        | Stad Aalst | 03/03/2014 07:00 - 31/10/2014 19:00 | GW 1266351 |
| 10205934 | 9300, Aalst, Grote Markt, Uitvoeren van herstellingswerken op de Grote Markt | Stad Aalst | 19/05/2014 07:00 - 14/06/2014 19:00 | GW 1165467 |
| 10167659 | 9300 Aalst Pontstraat werfkraan  | Stad Aalst | 07/07/2014 07:00 - 29/08/2014 16:00 | W 1270764  |
| 10190667 | 9300 Aalst Pontstraat heraanleg  | Stad Aalst | 07/07/2014 07:00 - 29/08/2014 19:00 | GW 1270814 |
| 10190676 | 9300, Aalst, Zonnestraat, uitvoeren van een rioolaansluiting                 | Stad Aalst | 14/07/2014 07:00 - 18/07/2014 19:00 | GW 1269355 |



# Hinder



Te behandelen (12) | Alle hinder

Beheerder

Status

Doelgroep

In gemeente

Van   Tot  

| ID ↓     | Beheerder                                | Status      | Periode                             | Oorzaak    | Gevolg  |
|----------|--|-------------|-------------------------------------|------------|---|
| 10226176 | Stad Kortrijk                            | Gevalideerd | 01/01/2021 22:00 - 02/01/2021 21:59 | W 10226175 |     |
| 10226189 | Afdeling Wegen en Verkeer Antwerpen      | Onbekend    | 22/01/2018 20:00 - 26/01/2018 05:00 | GW 3770913 |    |
| 10226188 | Afdeling Wegen en Verkeer Antwerpen      | Onbekend    | 09/05/2018 20:00 - 10/05/2018 06:00 | W 3770880  |    |
| 10226187 | Afdeling Elektromechanica en Telematica  | Onbekend    | 15/03/2018 21:00 - 16/03/2018 06:00 | W 3770879  |    |
| 10226172 | Stad Kortrijk                            | Gevalideerd | 01/01/2021 22:00 - 02/01/2021 21:59 | W 10226171 |    |
| 10226169 | Stad Kortrijk                            | In opmaak   | 01/01/2021 22:00 - 02/01/2021 21:59 | W 10226168 |    |
| 10226166 | Stad Kortrijk                            | Gevalideerd | 23/12/2020 22:00 - 24/12/2020 21:59 | E 10226165 |    |
| 10226164 | Afdeling Wegen en Verkeer Vlaams-Brabant | Onbekend    | 01/01/2021 01:00 - 31/01/2021 01:00 | GW 3770878 |   <span>Uitzonderend plaatselijk verkeer</span> |



**Samenwerking**



# Samenwerking

- > 2 types samenwerking
  - Sleufsynergie
    - > Specifiek voor nutswerken (GW) in dezelfde sleuf
    - > 2 vaste deadlines
  - Project
    - > Andere vormen van samenwerking
      - Werken, grondwerken, evenementen
      - Kan ook sleufsynergie bevatten
    - > Deadlines zelf te kiezen
  
- > Samenwerkingszone

# Samenwerking

- > Sleufsynergie en sleufsynergieaanvraag
  - Sleufsynergie: de registratie van een samenwerking tussen initiatiefnemers om nutswerken in dezelfde sleuf gecoördineerd uit te voeren
  - Sleufsynergieaanvraag: een aanvraag van een initiatiefnemer tot samenwerking met andere initiatiefnemers, met als doel het creëren van een sleufsynergie

# Samenwerking

- > Sleufsynergie en sleufsynergieaanvraag
  - Enkel voor grondwerken in 1 sleuf
  - Koppeling met projecten mogelijk
  - Deadlines: wettelijk vastgelegd
    - > Deadline 1 – antwoorden: lanceerdatum + 15 kalenderdagen
    - > Deadline 2 – GW koppelen: lanceerdatum + 45 kalenderdagen

# Samenwerking

## > Project en Projectaanvraag

- **Project:** groepering van geplande innames, hinder en omleidingen die gecoördineerd worden uitgevoerd
- **Projectaanvraag:** een aanvraag van een initiatiefnemer tot samenwerking met andere initiatiefnemers, met als doel het creëren van een project om grondwerken, werken of de combinatie van beide gecoördineerd uit te voeren

# Samenwerking

- > Project en Projectaanvraag
  - Zowel voor grondwerken, werken, evenementen – kan ook sleufsynergie bevatten
    - > Kan alle soorten innames aan elkaar koppelen
    - > Hinder en omleiding kan aan project gekoppeld worden
  - Fases
    - > Fases in project
    - > Gefaseerde hinder
  - Deadlines: zelf te kiezen

# Samenwerking

> Aanvraag gebeurt vanuit de inname

The screenshot displays the GIPOD web application interface. The top navigation bar includes 'GIPOD', 'Innames', and 'Samenwerking', along with a search bar for 'GIPOD ID'. The main content area is divided into several sections:

- Grondwerk** (10214650 door Stad Aalst): Includes a 'Voorontwerp' (ma. 16/11/2020 t.e.m. vr. 20/11/2020) and 'Grondwerk van Categorie 1' (Type: Riolering, Specificatie: toplaag).
- Dossierbeheerder**: A section containing the 'Samenwerking' status.
- Samenwerking**: A section highlighted with a red border, showing 'Nog geen deel van een synergie.' and a '+ Samenwerking zoeken' link.
- Hinder toevoegen**: A button to add obstructions.
- Hinder mock** (XXXX door XXXX): A section for adding obstructions with fields for 'Hinder signalisatievergunning', 'Hinder timing', 'Hinder description', and 'Hinder PLACEHOLDER PICTOGRAMMEN'.

The background features a map with various plots and a blue highlighted area representing the project site. Plot numbers like 10, 12, 14-14A, 16, 19, 21, and 23 are visible, along with street names like 'Stationsstraat' and 'Station'.

# Samenwerking

[Te beantwoorden \(0\)](#) | [Te behandelen \(0\)](#) | [Alle aanvragen](#) | [Alle samenwerkingen](#)

Status

Piloot

| ID ↓     | Piloot               | Status | DL 1       | DL 2       |
|----------|----------------------|--------|------------|------------|
| 10214632 | Proximus Area 2.2    | Nieuw  | 27/10/2020 | 28/10/2020 |
| 10214630 | De Watergroep        | Nieuw  | 27/10/2020 | 28/10/2020 |
| 10214625 | De Watergroep        | Nieuw  | 27/10/2020 | 28/10/2020 |
| 10214618 | Oranje               | Nieuw  | 27/10/2020 | 28/10/2020 |
| 10214611 | Fluvius Site Hasselt | Nieuw  | 27/10/2020 | 28/10/2020 |
| 10214591 | WATER-LINK           | Nieuw  | 27/10/2020 | 28/10/2020 |

# Samenwerking

Te beantwoorden (1)

Te behandelen (0)

Alle aanvragen

Alle samenwerkingen

- > Te beantwoorden
  - Synergieaanvraag gelanceerd in jouw samenwerkingszone

- Al dan niet meedoen aan sleufsynergie

- Te beantwoorden voor deadline 1

- GW kan al gekoppeld worden/ moet nog niet

The screenshot displays the GIPOD interface for a synergy request. The top navigation bar includes 'GIPOD', 'Innames', and 'Samenwerking'. The main content area is titled 'Synergieaanvraag 10214655 door Stad Aalst' and is marked as 'Nieuw'. It shows response dates: 'Antwoorden t.e.m. 27/10/2020 20:11' and 'Innames koppelen t.e.m. 28/10/2020 16:11'. Under 'Lancerend grondwerk', a card for 'Grondwerk 10214650' is shown with details: 'Type: Riolering' and 'Specificatie: toplaag'. The 'Uw antwoord' section has radio buttons for 'Neen' and 'Ja', with 'Ja' selected. Below this is a text field for 'Voorwaarden (optioneel)'. At the bottom, the 'Uw gekoppelde GW' section features a '+ Grondwerk toevoegen' button. To the right, a map shows a street layout with plots labeled 10, 12, 14-14A, 996V3, and 996D2, and a green area labeled 'Stationstraat'.



# Samenwerking

Te beantwoorden (0) | **Te behandelen (1)** | [Alle aanvragen](#) | [Alle samenwerkingen](#)

## > Te behandelen

- Sleufsynergieaanvraag waarbij je aangaf interesse te hebben, maar nog geen GW hebt gekoppeld

- GW moet gekoppeld worden voor deadline 2

- ID van GW nodig

The screenshot displays the 'GIPOD' interface for a 'Synergieaanvraag' (Synergy request) with ID 10214655, submitted by 'Stad Aalst'. The request is in a 'Nieuw' (New) state. It shows a map with a grey area labeled '14-14A' and a green area labeled '10'. A modal window titled 'Voeg grondwerk toe' (Add groundwork) is open, featuring a text input field for 'GIPOD ID \*' containing '10214667', a blue 'Grondwerk toevoegen' (Add groundwork) button, and a blue 'Annuleer' (Cancel) button. A red arrow points from the 'Uw gekoppelde GW' (Your linked GW) section at the bottom to the input field. The 'Uw gekoppelde GW' section includes a '+ Grondwerk toevoegen' button. The 'Uw antwoord' (Your answer) section has radio buttons for 'Neen' (No) and 'Ja' (Yes), with 'Ja' selected. A 'Voorwaarden (optioneel)' (Conditions optional) text area is also visible.

# Samenwerking

Te beantwoorden (1) | Te behandelen (0) | **Alle aanvragen** | Alle samenwerkingen

> Alle aanvragen

- Overzicht van alle aanvragen
- Overzicht deadlines

Te beantwoorden (1) | Te behandelen (0) | **Alle aanvragen** | Alle samenwerkingen

Status  
Pilot

| ID ↓     | Piloot               | Status | DL 1       | DL 2       |
|----------|----------------------|--------|------------|------------|
| 10214655 | Stad Aalst           | Nieuw  | 27/10/2020 | 28/10/2020 |
| 10214645 | Proximus Area 2.2    | Nieuw  | 27/10/2020 | 28/10/2020 |
| 10214640 | Proximus Area 2.2    | Nieuw  | 27/10/2020 | 28/10/2020 |
| 10214632 | Proximus Area 2.2    | Nieuw  | 27/10/2020 | 28/10/2020 |
| 10214630 | De Watergroep        | Nieuw  | 27/10/2020 | 28/10/2020 |
| 10214625 | De Watergroep        | Nieuw  | 27/10/2020 | 28/10/2020 |
| 10214618 | Oranje               | Nieuw  | 27/10/2020 | 28/10/2020 |
| 10214611 | Fluvius Site Hasselt | Nieuw  | 27/10/2020 | 28/10/2020 |

# Samenwerking

[Te beantwoorden \(1\)](#) | [Te behandelen \(0\)](#) | [Alle aanvragen](#)

[Alle samenwerkingen](#)

## > Alle samenwerkingen

- Zoeken op alle samenwerkingen d.m.v. filters
- Selectie enkel waar je zelf aan deelneemt mogelijk

[Te beantwoorden \(0\)](#) | [Te behandelen \(0\)](#) | [Alle aanvragen](#) | [Alle samenwerkingen](#)

Status  
▼

Piloot  
▼

Referentie  
Minimum 3 karakters

Van   Tot

Toon enkel samenwerkingen waar u aan deelneemt

| ID ↓     | Referentie   | Piloot               | Status        | Periode                                   |
|----------|--------------|----------------------|---------------|---|
| 10214659 | P/027116     | Fluvius Site Hasselt | In overleg    | 13/07/2021 10:00 - 27/07/2021 18:30 (14d) |
| 10214634 | P/027117     | Fluvius Site Hasselt | In overleg    | 03/02/2021 09:00 - 05/02/2021 17:30 (2d)  |
| 10214614 | P/027114     | Fluvius Site Hasselt | In uitvoering | 27/10/2020 00:00 - 27/10/2020 23:59 (0d)  |
| 10214043 | JMS/474140/1 | Blauw                | In overleg    | 17/08/2021 - 25/09/2021 (39d)             |

# Samenwerking

## > Overzicht samenwerkingen

The screenshot displays the GIPOD web application interface. The top navigation bar includes 'GIPOD', 'Innames', and 'Samenwerking', with 'GIPOD ID' on the right. The main content area is divided into a sidebar on the left and a map on the right.

**Sidebar Content:**

- Synergieaanvraag:** 10214655 door Stad Aalst
- Nieuw**
- Antwoorden t.e.m. 27/10/2020 20:11**  
Innames koppelen t.e.m. 28/10/2020 16:11
- Lancerend grondwerk**
  - Grondwerk 10214650**
    - Type: Riolering
    - Specificatie: toplaag
  - Extra info (optioneel)
- Extra grondwerken**
  - + Grondwerk toevoegen
- Aangeschreven organisaties**
  - Blauw
  - De Watergroep
  - EagleBe Smartcity
  - Fluvius Site Zenne-Dender
  - Gemeente De Panne
    - Grondwerk 10214665
  - Gemeente Edegem
    - Grondwerk 10214667

**Map Content:**

The map shows a residential area with various plots and streets. A blue highlighted area is visible in the lower right quadrant, and a green highlighted area is visible in the upper right quadrant. The map includes street names such as 'Veldstraat', 'Vooruitgangstraat', 'Esplanadestraat', and 'Wipeldstraat'. Plot numbers and addresses are visible throughout the map.



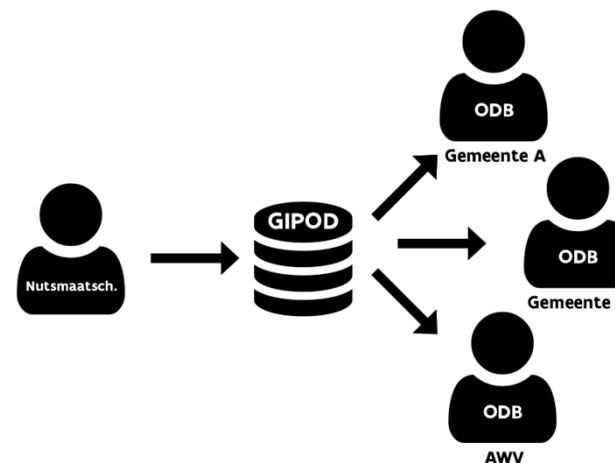
**Toelatingen**

# Toelatingen

- > Vraag voor grondwerken
- > Aanvraag signalisatievergunning

# Toelatingen

- > Vraag voor grondwerken
  - Flow
    - > Aanvraag via GIPOD door nutsmaatschappij
    - > Vraag voor GW wordt doorgestuurd naar S&G en eventuele andere domeinbeheerder
    - > Antwoord zal kenbaar gemaakt worden via GIPOD



# Toelatingen

- > Vraag voor grondwerken
  - Enkel voor grondwerken
  - Inhoud vraag voor grondwerken
    - > Gegevens GIPOD verzamelen
    - > Extra documenten in bijlage
    - > Bundelen tot bestand voor S&G of andere domeinbeheerder
  - GIPOD ondersteunt de dossierbehandeling zelf niet
  - S&G of andere domeinbeheerder registreren volgende gegevens in GIPOD
    - > Status vraag voor grondwerken
    - > Toegestane periode in het antwoord
    - > Link naar het antwoord



# Toelatingen

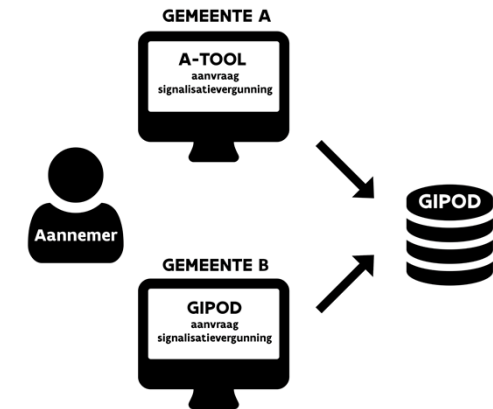
## > Aanvraag signalisatievergunning

### ■ Signalisatievergunning

- > De toelating van de bevoegde overheid om voor de uitvoering van grondwerken, werken of evenementen signalisatie te plaatsen, overeenkomstig artikel 78.1.1 van het algemeen reglement op de politie van het wegverkeer

### ■ Flow

- > Aanvraag door aannemer door middel van GIPOD-ID
  - Via eigen toepassing van steden en gemeenten
  - Via GIPOD formulier
- > GIPOD ondersteunt de dossierbehandeling zelf niet
- > Hinder wordt aangemaakt en gekoppeld aan het GW op basis van de gegevens in de aanvraag
- > In GIPOD: vergunde periode, status en link naar vergunning



# Toelatingen

- > Aanvraag signalisatievergunning
  - GIPOD-formulier
    - > Eenvoudig formulier om signalisatievergunning voor GW aan te vragen voor gemeenten die niet over eigen tool beschikken
    - > Inhoud GIPOD-formulier
      - Gegevens grondwerk
      - Gegevens aannemer
      - Werfzone
      - Hinderlocatie
      - Signalisatieplan als bijlage



# Notificaties

# Notificaties

- > Lijst van notificaties
- > Verschillend van systeemfouten of meldingen op verboden acties
- > Hulp bij procesflow  
*enkele voorbeelden.*
  - Synergie-aanvraag
    - > Voor verstrijken deadlines
  - Signalisatievergunning
    - > S&G ontvangen notificatie als SV moet behandeld worden
  - Overzicht op [cocreatiepagina](#)



# **Documentatie & vragen**

# Documentatie

- > Online trainingen
  - <https://vlaamseoverheid.atlassian.net/wiki/spaces/NGC/pages/1242694129/Infosessies+Opleidingen>
- > Documentatie op cocreatiepagina
  - <https://vlaamseoverheid.atlassian.net/wiki/spaces/NGC/overview>
- > Beta-omgeving vernieuwde GIPOD
  - <https://new.beta.gipod.vlaanderen.be>
- > Trainingsomgeving voor oefeningen
  - <https://training.gipod.vlaanderen.be>

# Vragen

- > Online vragenuurtjes GIPOD-Training via Teams-meeting
  - Overzicht op opleiding pagina op cocreatiepagina
    - > <https://vlaamseoverheid.atlassian.net/wiki/spaces/NGC/pages/1242694129/Infosessies+Opleidingen>
  
- > Helpdesk Informatie Vlaanderen
  - [informatie.vlaanderen@vlaanderen.be](mailto:informatie.vlaanderen@vlaanderen.be)