



Vlaamse  
overheid

# GIPOD

Business Werkgroep 23

21/09/2020

**INFORMATIE  
VLAANDEREN**



[www.vlaanderen.be/informatievlaanderen](http://www.vlaanderen.be/informatievlaanderen)

# AGENDA

- > Voorstelling LBL0D, vraag voor grondwerken
- > Voorstel hinder lijsten en taken n.a.v. hinder werkgroep
  - verantwoordelijkheden/flows/mock-ups
  - overgangperiode
  - hinderpremie
- > Voorstelling mock-ups beheer hinder
- > Krachtlijnen decreet
- > Public API businessregels
- > Planning, Big Bang, Trainingen, functionaliteiten November

# **Uitwisseling met LBLOD**

**voor vraag voor grondwerken en  
signalisatievergunning**

# Demo LBL0D

# Vraag voor grondwerken

## > Status

- nieuw / in behandeling / akkoord / geen akkoord / termijn verstreken (in overleg) / niet bevoegd

## > Snapshot van grondwerk

- bij start behandeling door domeinbeheerder (status in behandeling)
- link naar het grondwerk op specifieke datum

[Documentatie vraag voor grondwerken op cocreatie site](#)

# Vraag voor grondwerken: notificaties

Melding	Categorie	Ontvangers	Duurtijd notificatie
Periode van het grondwerk valt buiten de toegestane periode in het antwoord op de vraag voor grondwerken	Actie	Beheerder GW	Einde van GW óf als periode aangepast werd
Vraag voor grondwerken: behandeltermijn verstrijkt binnen 7 dagen (5 weken na aanvraag)	Actie	Domeinbeheerder	7 dagen óf als VGW behandeld werd
Vraag voor grondwerken: behandeltermijn verstreken, contacteer domeinbeheerder om de startdatum te bepalen (6 weken na aanvraag)	Actie	Beheerder GW	10 dagen óf als VGW behandeld werd
Vraag voor grondwerken werd beantwoord door de domeinbeheerder	Mededeling	Beheerder GW	5 dagen
Grondwerk is gewijzigd terwijl een vraag voor grondwerken reeds in behandeling is, contacteer domeinbeheerder indien dit afwijkt van de aangevraagde vergunning	Waarschuwing	Beheerder GW	Einde van GW óf bij nieuwe wijziging (nieuwe wijziging = nieuwe notificatie, oude vervalt)

[Documentatie notificaties op cocreatie site](#)

**Voorstel hinder lijsten en taken**

# GUI Hinder lijsten - voorstel

- > [Overzichtslijsten Hinder](#)
  - Alle hinder : algemene zoekfunctionaliteiten
  - Te behandelen : lijst 'te behandelen geregistreerde hinder'
  
- > [Overzichtslijst Innames](#)
  - Filtercriterium mbt hinder toegevoegd



**Voorstelling mock-ups beheer hinder**

**Pauze**

# **Stand van zaken wijziging decreet**

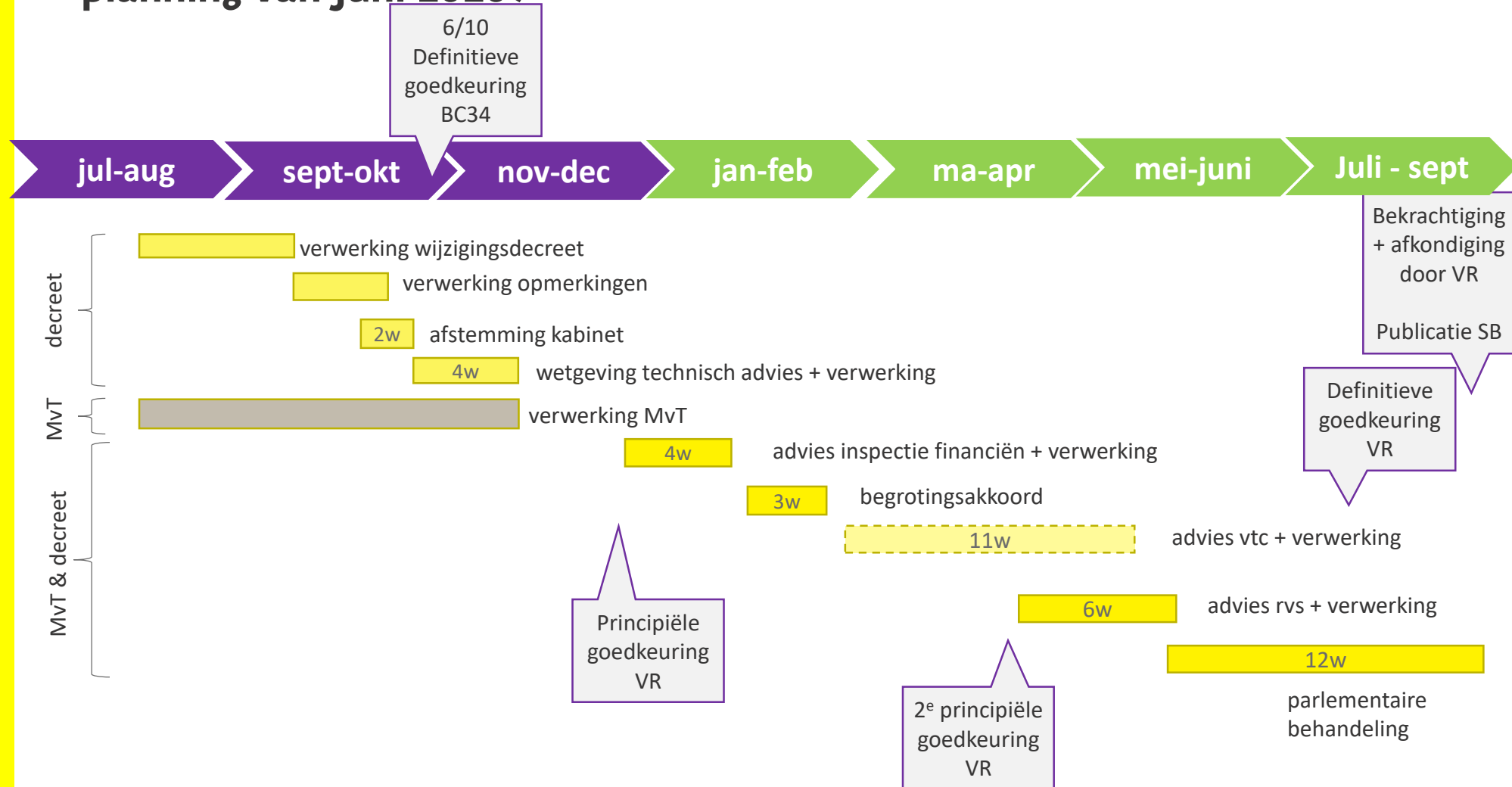
# Stand van zaken Juridisch traject

- > Decreet overlopen
  - versie wordt voorgesteld op BC 6/10
- > Eerste versie wijzigingsdecreet o.b.v. decreet
  - aanpassing vanaf week 28/09
- > MVT en BVR
  - inhoudelijk : wat moet er opgenomen worden,
- > Politieke afstemming op 18/09
- > Goedkeuring BC 6/10 voor opstart proces

# Stand van zaken Juridisch traject

- > Vooropgestelde planning **decreet**
  - versie wordt voorgesteld op BC 6/10
  - **Principiële goedkeuring VR van *het ontwerpdecreet*: eind 2020**
  - Advies Raad van State
  - Definitieve goedkeuring VR: **voorjaar 2021**
  - **Parlementaire behandeling: medio/uiteindelijk vóór zomerreces 2021**
  - **Bekrachtiging en afkondiging VR: juli/uiteindelijk september 2021**
  - **Publicatie Belgisch Staatsblad: oktober 2021**
  -

# Tijdslijn Juridisch traject (decreet & MvT) ( -- planning van juni 2020)



# Stand van zaken Juridisch traject

- > Vooropgestelde planning BVR
  - versie wordt voorgesteld op BC 6/10
  - Principiële goedkeuring VR van *het ontwerpbesluit*: juli/uiteindelijk september 2021 (zodra het decreet door het Vlaams Parlement is aangenomen)
  - Advies Raad van State
  - Definitieve goedkeuring VR: najaar 2021
  - Publicatie Belgisch Staatsblad: eind 2021

# Stand van zaken Juridisch traject

- > Definities voor vernieuwde GIPOD
  - Besproken vorige BWG
    - > GW, werk, evenement, dringend GW
    - > grondwerkzone, werfzone, evenementenzone, hinderzone
    - > hinder



# Stand van zaken Juridisch traject

- > Definities voor vernieuwde GIPOD
  - Wijziging t.o.v. vorige BWG
    - > Openbaar domein versus Openbare Weg
      - Beslissing om Openbare Weg te nemen omdat toepassingsgebied anders te ruim is
      - Art 4 wel Openbaar domein
        - > Redenering van huidige MVT blijven volgen

# Stand van zaken Juridisch traject

- > Definities voor vernieuwde GIPOD – Huidige MVT
  - .Er werd gekozen voor ‘inname van de openbare weg’ in plaats van het openbaar domein omdat er enerzijds in de rechtspraak en rechtsleer geen eensgezindheid is over de definitie van wat een openbaar domein is en anderzijds zijn er zaken die tot het openbaar domein behoren (zoals bv. kaaien en industrieterreinen in het havengebied), die niet onder het decreet moeten vallen. De verwijzing in de naam GIPOD naar het openbaar domein is te verklaren doordat de openbare weg meestal deel uitmaakt van het openbaar domein en indien gewenst later het toepassingsgebied van het ontwerp van decreet kan uitgebreid worden naar andere delen en potentieel het geheel van het openbaar domein. Het begrip ‘openbare weg’ zelf wordt niet afzonderlijk gedefinieerd ten behoeve van het ontwerp van decreet: er bestaat ook in andere regelgeving geen algemeen aanvaarde definitie van de term ‘openbare weg’, maar dit belet het veelvuldige gebruik ervan in diverse andere wetgeving (inzonderheid de Wegcode) niet en blijkt ook in de praktijk niet tot afbakeningsproblemen aanleiding te geven. Het begrip ‘openbare weg’ moet derhalve begrepen worden in de betekenis die er gebruikelijk aan wordt toegekend, inzonderheid de betekenis die de term heeft in het licht van de Wegcode. In die zin behoren tot de openbare weg onder meer: de rijweg en openbare pleinen, de trottoirs, het fietspad, de bermen, de kantstroken, de sloten, de glooiingen en de taluds, en ook de perrons voor busvervoer, indien ze voor iedereen, ook voor niet-reizigers, publiek toegankelijk zijn.

# Stand van zaken Juridisch traject

## > Definities voor vernieuwde GIPOD

### ▪ Wijziging t.o.v. vorige BWG

#### > inname (vraag om verandering)

- **Art. 3,4° inname:** een activiteit waardoor tijdelijk voor bepaalde of onbepaalde duur ...

#### > Vraag aanpassing : Toelichting:

- inname door een horecaterras (evenement), meestal vergund voor onbepaalde duur

>

# Stand van zaken Juridisch traject

- > Definities voor vernieuwde GIPOD
  - Wijziging t.o.v. vorige BWG
    - > project: *groepering* (ipv registratie) van geplande innames, hinder en omleidingen die gecoördineerd worden uitgevoerd
    - > **signalisatievergunning**: de toelating van de bevoegde overheid om voor de uitvoering van Grondwerken of Werken **evenementen?** signalisatie te plaatsen, overeenkomstig artikel 78.1.1. van het algemeen reglement op de politie van het wegverkeer.
      - **Stad Gent**: de signalisatievergunning kan desgevallend ook de toelating van de bevoegde overheid bevatten om het openbaar domein in te nemen.
      - **VRN**: De Signalisatievergunning kan desgevallend ook de werfzone aanduiden
    - > **Jaarvergunning Signalisatie**: een vergunning op jaarbasis van de bevoegde overheid om signalisatie te plaatsen
    - > **jaarvergunning grondwerken** : een vergunning op jaarbasis van de bevoegde overheid om bepaalde innames **grondwerken** van de openbare weg uit te voeren
    - > **jaarvergunning werken** : een vergunning op jaarbasis van de bevoegde overheid om bepaalde innames **werken** van de openbare weg uit te voeren

# Stand van zaken Juridisch traject

## > Art 4: doel van GIPOD

- Het GIPOD is het unieke uitwisselingsplatform dat als doel heeft:
  - > 1° het minimaliseren van hinder algemeen en mobiliteitshinder specifiek ten gevolge van geplande innames op openbaar domein, onder meer door het faciliteren van afstemming tussen grondwerken en het vermijden van conflicten tussen geplande innames;
  - > 2° een overzicht te bieden van de locatie en de initiatiefnemer van de geregistreerde innames op het openbaar domein;
  - > 3° de informatiestromen en administratieve processen gerelateerd aan innames op het openbaar domein, te optimaliseren en te vereenvoudigen;
  - > 4° toegang geven tot informatie in GIPOD aan de diensten die het algemeen belang behartigen zodat zij hun dienstverlening kunnen verzekeren.
  - > 5° het principe van unieke gegevensinzameling realiseren door het linken van data en systemen.
  - > Het doel is ook, tegen lagere kosten, de uitrol van elektronische-communicatienetwerken met hoge snelheid te vergemakkelijken en te stimuleren door een efficiëntere aanleg van nieuwe fysieke infrastructuur.

# Stand van zaken Juridisch traject

## > Art 6: gebruik GIPOD

- cofinanciering door de netbeheerders 50 %
- tabel opnemen van verdeling in BVR
- minister kan verdeling wijzigen
  - > Welke criteria?

# Stand van zaken Juridisch traject

## > Art 8 GW

- Art 1 alle GW worden verplicht geregistreerd

### > Via BVR bepaalde uitzonderingen voorzien:

- diepsonderingen in het kader van geotechnisch onderzoek. (10 – 15 cm, duurtijd < 30 min)
- boringen/Peilfilters in het kader van geotechnisch onderzoek/infiltratieonderzoek. (15 cm), duurtijd < 30 min)
- verkennings sleuven (of proefsleuven) ontwerp/uitvoering in het kader van bepaling exacte ligging nutsleidingen (80 cm op max 5m)
- boringen in het kader van milieu hygiënisch onderzoek (15 cm)
- “Sleuven” in het kader van opmaak sloopopvolgingsplan (1m<sup>2</sup>)
- herstel/rework van herbestrating
- straatmeubilair
  - > Nog te bespreken wat dit wel en wat dit niet is
- oppervlakte staan nu niet in BVR

# Stand van zaken Juridisch traject

## > Art 8 GW

- Art 1: alle GW worden verplicht geregistreerd
  - > alle GW worden verplicht geregistreerd
  - > Cat 1 zonder verplaatsingswerk:
    - uiterlijk 2 maanden voor de geplande aanvang
  - > Cat 1 met verplaatsingswerk
    - uiterlijk 6 maanden voor de geplande aanvang
  - > Cat 2
    - uiterlijk 4 weken voor de geplande aanvang
    - indien vereiste vergunningen sneller starten toelaten kan van deze termijn afgeweken worden
  - > Cat 3
    - uiterlijk de werkdag voor de geplande start



# Stand van zaken Juridisch traject

## > Art 8 GW

### ▪ Art 4 vraag voor GW

> indien nodig dan via GIPOD

### > **Aanpassing gevraagd**

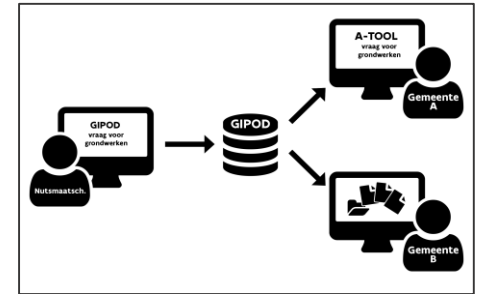
- (Gent) Indien de initiatiefnemer over een toelating of over een jaarvergunning grondwerken dient te beschikken voor de grondwerken om voor de grondwerken aan te vatten, (...); **onverminderd de vereiste signalisatievergunning of jaartolating signalisatie**
- (VRN) Dient duidelijk te zijn dat het niet over signalisatie handelt, 'toelating om de werken aan te vatten' als begrip samen of duidelijk in MvT te vermelden
- (VRN) Toelating is niet duidelijk

> individuele en jaartolating

> toegevoegd:

### ▪ De Vlaamse Regering bepaalt :

- > 1° Welke minimale informatie over de aanvraag, melding of jaarvergunning grondwerken en het antwoord in GIPOD moet worden geregistreerd;
- > 2° De termijnen waarbinnen de gegevens vanuit de e-loket naar GIPOD moeten worden doorgestuurd



# Stand van zaken Juridisch traject

## > Art 8 GW

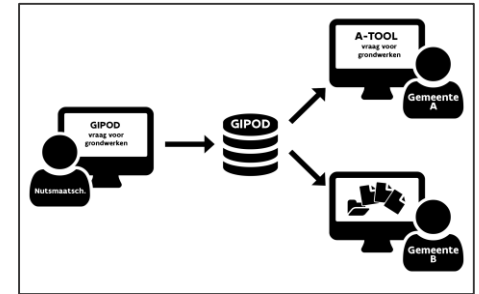
### ▪ Art 4 vraag voor GW

#### > BVR: individuele vraag

- aanvrager
- status van de vraag
- koppeling met het grondwerk waarvoor de vraag gesteld werd
- toegestane periode in het antwoord
- link naar het antwoord of antwoord in bijlage

#### > BVR: jaar toelating

- aanvrager
- status van de vraag
- link naar de jaarvergunning of de vergunning zelf in bijlage indien het geen stilzwijgende toelating is



# Stand van zaken Juridisch traject

## > Art 8 GW

### ▪ Art 5 Signalisatievergunning

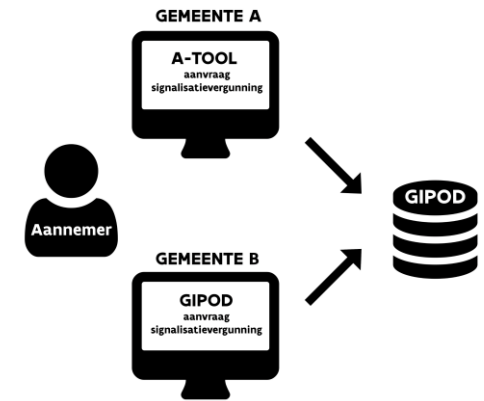
> via loket van de gemeente en indien dat er niet is via GIPOD

> **aanpassing gevraagd**

▪ toe te voegen dat er een uitzondering voor signalisatie op autosnelwegen

> via BVR

- 1° Welke minimale informatie over de aanvraag en het antwoord in GIPOD moet worden geregistreerd;
- 2° Hoe deze informatie in GIPOD moet worden geregistreerd
- 3° De termijnen waarbinnen de gegevens vanuit de e-loket naar GIPOD moeten worden doorgestuurd



# Stand van zaken Juridisch traject

## > Art 8 GW

### ▪ Art 5 Signalisatievergunning

#### > BVR

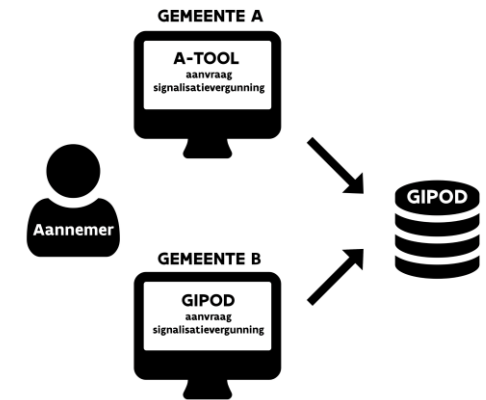
#### ▪ individuele Signalisatievergunning

##### > hinder met:

- werfzone zoals gedefinieerd in art 3 van het decreet die zo nauwkeurig mogelijk wordt ingetekend
- koppeling met het Grondwerk) dat de oorzaak is (zijn) van de hinder
- periode van de hinder op basis van de aanvraag

##### > signalisatieaanvraag met

- aanvrager
- status van de aanvraag
- signalisatieplan
- link naar de vergunning of vergunning zelf
- vergunde periode



# Stand van zaken Juridisch traject

## > Art 8 GW

### ▪ Art 5 Signalatievergunning

#### > BVR

#### ▪ Jaarvergunning Signalatie

> aanvrager

> status

> link naar de jaarvergunning of de jaarvergunning zelf indien het geen stilzwijgende toelating is

> ten vroegste 31/12/2021

- Nog te bespreken

#### ▪ OPM vanuit Gent

> Is het wel de bedoeling dit via GIPOD loket te doen indien gemeente geen eigen systeem?

- Grote verscheidenheid aan regimes

# Stand van zaken Juridisch traject

## > Art 9 Werk

### §1 verplichting tot registratie in GIPOD

- 1° het leidt tot hinder die veroorzaakt wordt door minstens één van de volgende situaties:
  - > a) het innemen van een rijstrook, inclusief de inname van de rijstrook door de verplichte gang voor fietsers en/of voetgangers;
  - > b) het innemen van een deel van een rijstrook, inclusief de inname van de rijstrook door de verplichte gang voor fietsers en/of voetgangers, waardoor er een beurtelingse voorrangregeling moet voorzien worden of het gebruik van tijdelijke verkeerslichten;
  - > c) het opheffen van eenrichtingsverkeer of het instellen van eenrichtingsverkeer;
  - > d) het afsluiten van een straat waarvoor eventueel een omleiding moet ingesteld worden;
  - > e) het instellen van een omleiding;
- 2° het neemt meer dan een werkdag in beslag;
- 3° er is een signalisatievergunning voor nodig.
- Uitbreiding ten vroegste 2 jaar na inwerkingtreding

# Stand van zaken Juridisch traject

## > Art 9 Werk

### ▪ §1 verplichting tot registratie in GIPOD

#### > Termijnen via BVR

- Uiterlijk 4 weken voor de geplande aanvang
- Indien vereiste vergunningen sneller starten toelaten kan van deze termijn afgeweken worden

### ▪ §3 aanvraag signalisatie

#### > Via loket van de gemeente en indien dat er niet is via GIPOD

#### > Via BVR

- 1° Welke minimale informatie over de aanvraag en het antwoord in GIPOD moet worden geregistreerd;
- 2° De termijnen waarbinnen de gegevens vanuit de e-loket naar GIPOD moeten worden doorgestuurd

# Stand van zaken Juridisch traject

## > Art 9 Werk

### ▪ §3 aanvraag signalisatie

#### > BVR

#### ▪ Individuele Signalisatievergunning

- > werk met de werfzone zoals gedefinieerd in art 3 van het decreet die zo nauwkeurig mogelijk wordt ingetekend
- > periode van het werk en de hinder op basis van de aanvraag
- > signalisatieaanvraag met
  - aanvrager
  - status van de aanvraag



# Stand van zaken Juridisch traject

## > Art 9 Werk

### ▪ §3 aanvraag signalisatie

#### > BVR

#### ▪ jaarvergunning

> aanvrager

> status

> link naar de jaarvergunning werken of de jaarvergunning werken zelf

#### ▪ OPM vanuit Gent

> Is het wel de bedoeling dit via GIPOD loket te doen indien gemeente geen eigen systeem?

- Grote verscheidenheid aan regimes – zeker voor werken

> **VRN**: voorstel om jaartoelating werken te schrappen

# Stand van zaken Juridisch traject

## > Art 9/1 Evenement

### ▪ §1 Verplichting registratie

- > idem aan werk
- > termijnen via BVR
  - uiterlijk 4 weken voor de geplande aanvang
  - indien vereiste vergunningen sneller starten toelaten kan van deze termijn afgeweken worden
- > uitbreiding ten vroegste 2 jaar na inwerkingtreding

# Stand van zaken Juridisch traject

## > Art 9/2 Dringend GW

### ▪ §1 Verplichting registratie

#### > **aanpassing gevraagd**

- 2 Een dringend grondwerk wordt in het GIPOD ingegeven na de ~~aanvang van de werkzaamheden~~ binnen de termijn die door de Vlaamse Regering wordt bepaald.
  - > toelichting
    - niet in Decreet zetten dat na de aanvang van de werkzaamheden moet
- termijnen via BVR
  - > uiterlijk de werkdag nadien

# Stand van zaken Juridisch traject

## > Art 9/3 Hinder

### ▪ §1 Verplichting registratie

> voorwaarden idem aan werk en evenement

### > Aanpassing gevraagd

- verduidelijking dat indien er een Signalisatievergunning moet worden aangevraagd deze de nodige gegevens moet bevatten en dat de initiatiefnemer zijn aannemer moet aansporen deze vergunning aan te vragen

# Stand van zaken Juridisch traject

## > Art 11

### ▪ §1 Synergieaanvraag

#### > verplicht Cat 1 indien :

- er geen andere relevante SSA is

#### > Discussie VRN doet voorstel

- Wat is relevant?

#### > uitzondering

- voor GW Cat 1 dat als antwoord aan een andere SSA of SYN is gekoppeld

#### > termijnen

- 15 KD voor antwoord ja, neen of ja met VW
- 45 KD om GW te koppelen bij een positief antwoord

# Stand van zaken Juridisch traject

## > Art 11

### ▪ §2 Projectaanvraag

#### > verplicht Cat 1 indien :

- er geen intentie is tot samenwerking in dezelfde sleuf

#### > uitzondering

- indien er een CV is geweest.

#### > termijnen

- 20 KD voor antwoord ja, neen of ja met VW
- 55 KD om GW te koppelen bij een positief antwoord

**Business regels public API**

# Publieke API

- > Doel
  - Informeren publiek via websites
    - > Lokale besturen, Burgerprofiel, Hinder in kaart,...
  - Integratoren
    - > Hulpdiensten, nutsdiensten (vb. IVAGO),...
  - GPS / routeringssoftware
  - Gelinkte open data
    - > vb. gelinkte besluiten
  - ...
  
- > “Open by design”



# Publieke API: Innames

- > Doorzoekbaar
- > Innames met status: concreet gepland, in uitvoering, *uitgevoerd*
  - Dus niet: voorontwerp, niet-concreet gepland, gepauzeerd, niet uitgevoerd
- > Enkel publieke contactgegevens
- > Niet ontsloten bij grondwerk:
  - GRB impact
  - Verplaatsingswerk
  - Sleufsynergie

# Publieke API: Hinder

- > Doorzoekbaar
- > Link naar inname (*indien juiste status?*)
- > Link naar SSYN (*regels voor samenwerking*)
- > Enkel publieke contactgegevens
- > Status “in opmaak” / “gevalideerd”
  - Door lokale overheid
  - Automatisch via proces signalatievergunning

# Publieke API: Sleufsynergie

- > Niet doorzoekbaar
- > Enkel raadpleegbaar wanneer gekoppeld vanuit (publieke) hinder
- > Welke details zichtbaar?
  - *Uit te klaren*

**Variapuntten**

# Contactgegevens SSYN bij wijzigen piloot

- > Transfer piloot: Wat gebeurt er met de veiligheidscoördinator(s) bij overdracht van pilotschap?
  - Voorstel (te valideren): alle contactgegevens van de synergie worden verwijderd, de contactgegevens van piloot (dossierbeheerder) worden automatisch toegevoegd.

# Overzetten gegevens uit oude GIPOD

- > Gegevens innames worden reeds continu gesynchroniseerd
- > Eenmalige synchronisatie van SYN en SYNA
  - 9/11 -> dry-run op staging
  - 23/11 -> bij in productiestelling
  - Mapping & regels:  
<https://vlaamseoverheid.atlassian.net/wiki/spaces/NGC/pages/1965326580/Migratie+SSA-SYN+naar+GIPOD2+VOORSTEL>

**Planning**

# Vragen bij planning

- > Ontwikkeling jaarvergunningen
  - Te bespreken
- > Planning nieuwe functionaliteiten na 23/11
  - Zie openstaande modules



# Vragen bij planning

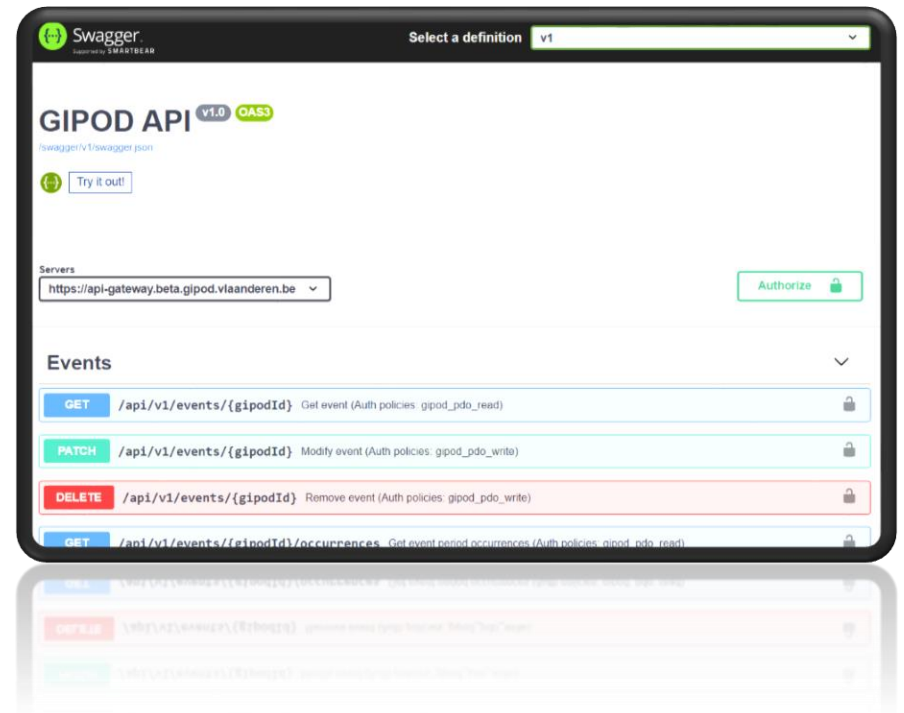
- > Openstaande modules
  - Advies module De Lijn
  - Historiek
  - PA en beheer project
  - Exporteren data
  - Omleiding
  - Inname
    - > Start en stop der werken
    - > Parkeerverbod
  - Hinder
    - > hinder aan meer dan 1 inname
    - > Start en stop van de hinder

# Vragen bij planning

- > Openstaande modules
  - Vergunningen
    - > Jaarvergunning signalisatie
    - > Jaarvergunning Grondwerken
    - > Vraag voor GW op Syn niveau?
  - Uitbreiding en verbetering
    - > SSA
    - > Inname
    - > Overzichten op kaart
    - > .....

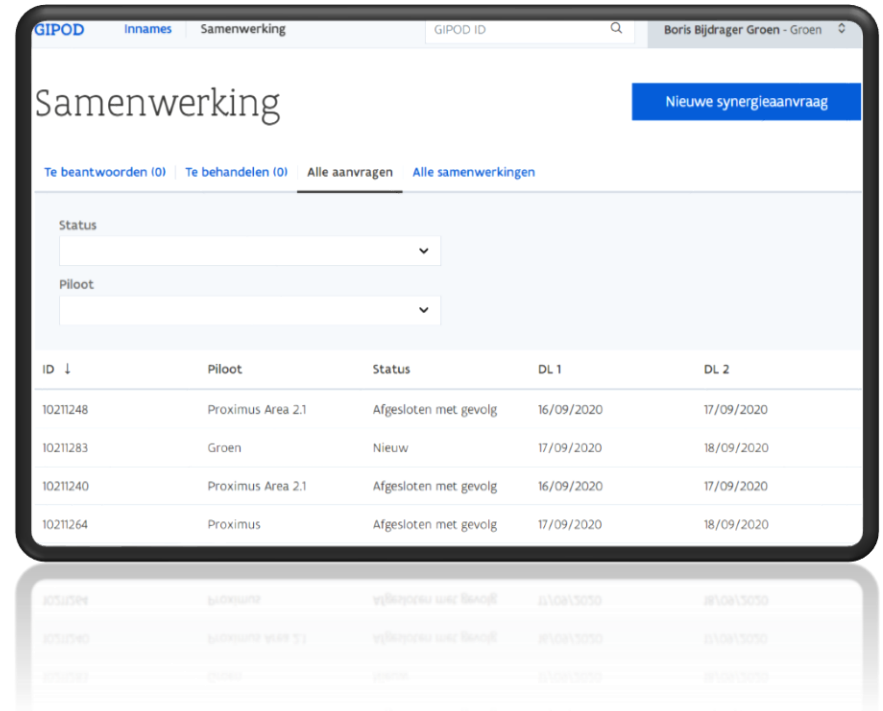
# Planning functionaliteiten API

- > In ontwikkeling
  - Vraag voor grondwerken
  - Notificaties (VGW & SV)
- > Gepland voor R1 (back-end)
  - Public API
  - integraties VLAIO & De Lijn
  - Synchronisatie samenwerking oud naar nieuw



# Planning functionaliteiten UI

- > Afgerond
  - Beheer innames
  - Samenwerking
- > In ontwikkeling
  - Beheer hinder
  - Notificaties, kaart
- > Gepland voor R1
  - Vraag voor grondwerken & beheer
  - Signalisatievergunning & beheer
  - Conflictdetectie De Lijn
  - Geografisch zoeken
  - Verbeteringen & feedback



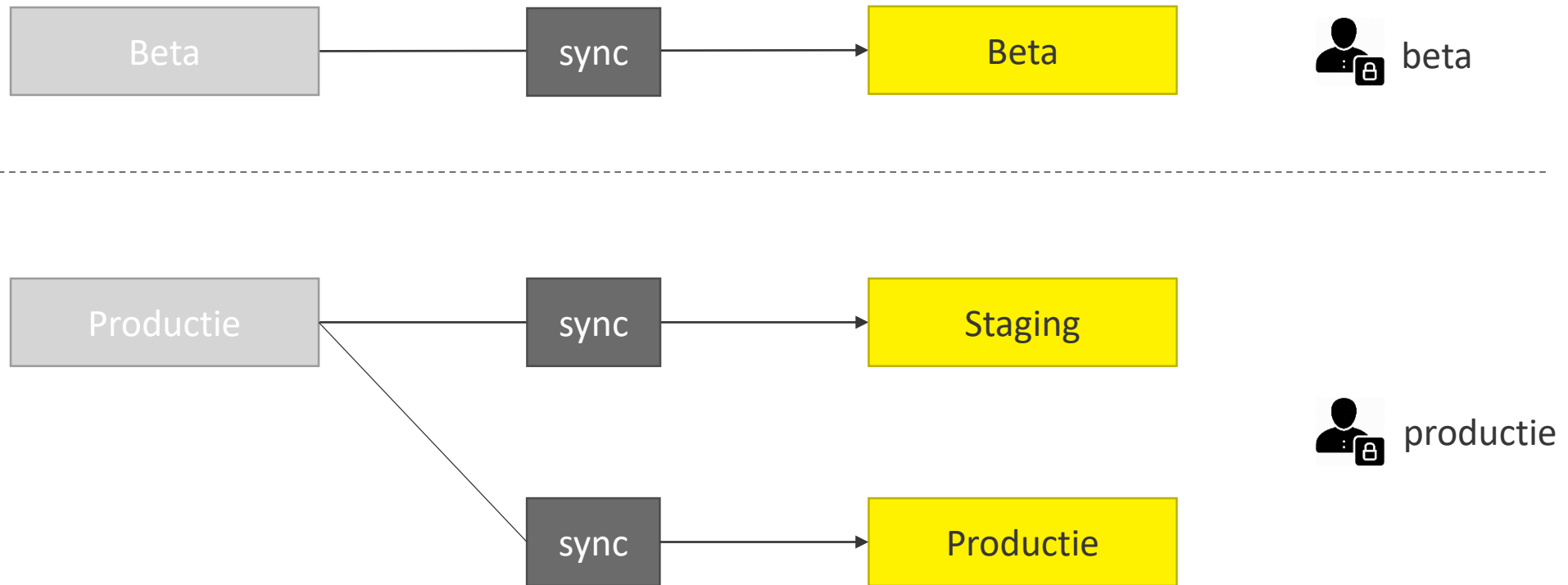
# Trainingen

- > Corona maatregelen: de trainingen (minstens oktober) worden geannuleerd
  
- > Alternatief
  - Midden oktober: aantal Webinars (beginners, gevorderden)
  - Opgenomen en opgekapt in modules
  - Beschikbaar online, samen met uitgeschreven oefeningen
  - Doelgerichte interactieve opleidingssessies met (individuele) begeleiding oefeningen online
  
- > Communicatie deze week

# Staging omgeving

Huidige GIPOD

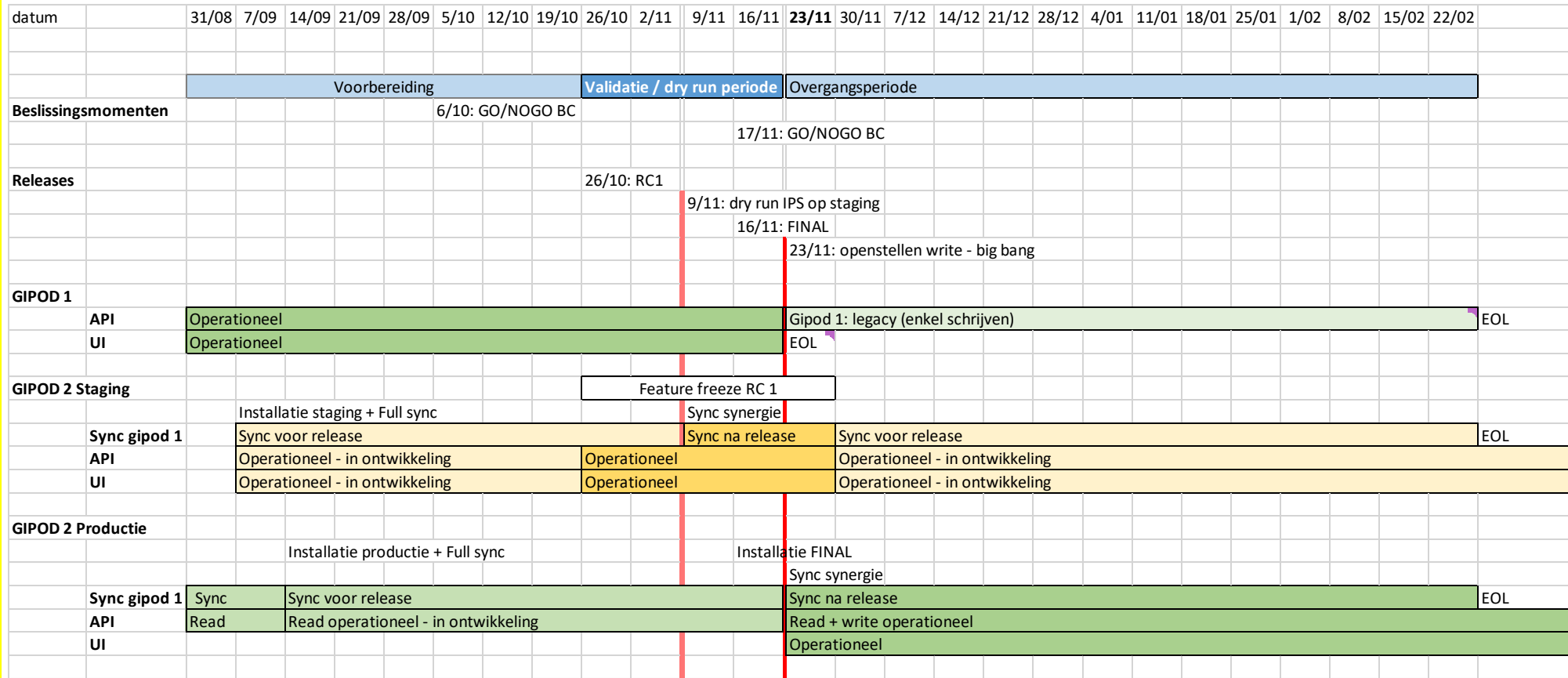
Nieuwe GIPOD



[Documentatie staging omgeving op cocreatie site](#)

# **Big Bang - draaiboek**

# Planning Big Bang





# Draaiboek productie: 1 stabilisatie

- > Mijlpaal 1: **stabilisatie** 26 oktober
  - API release kandidaat
    - > nieuwe functionaliteiten bevroren
  - GUI basisfunctionaliteit stabiel
    - > Innames, hinder, samenwerking, ... (volgens huidige decreet)
  - GUI & API geïnstalleerd op staging
  - Integratoren valideren integratie via beta en/of staging

# Draaiboek productie: 2 dry-run

- > Mijlpaal 2a: **dry-run voorbereiding** 5 tot 9 november
  - Staging wordt identieke kopie van productie
    - > Alleen lezen
    - > Deadlines, configuratie, termijnen identiek
  - Opgelet, op staging zal dus enkel lezen mogelijk zijn!

# Draaiboek productie: 2 dry-run

- > Mijlpaal 2b: **dry-run** 9 november
  - Dry-run productiestelling op staging
  - Activeren volledige API
  - Synchronisatie van samenwerkingen
    - > Validatie via GUI en/of API
    - > Zijn lopende SSA en SYN met de correcte status gemigreerd in staging → validatie door integratoren en business

# Draaiboek productie: stabilisatie

- > Stabilisatieperiode 9 tot 20 november
  - Acceptatie en validatie op staging
  - Bugfixing
    - > Oplossen issues integratoren / GUI
    - > Aanpakken eventuele issues bij dry-run
  - Installatie finale versie op productie op 20 november ten laatste
  - Samenwerkingen up-to-date tegen vrijdag 20 november 18:00 ten laatste
    - > Vanaf dan kan synchronisatie starten

# Draaiboek productie: 3 big bang

- > Mijlpaal 3: **big bang** 23 november
  - Synchronisatie samenwerking
  - Openstellen volledige API
  - GUI vervangen
  - Integratoren switchen hun productie applicaties
  
- Slot met mogelijke downtime
  - > Van 23 november 8:00 tot 24 november 8:00
  - > Verder verfijnd ahv. dry-run resultaten

# Communicatie over Big Bang

- > Breed publiek
  - algemene communicatie AIV
- > Business
  - businesswerkgroepen, mailing en werkgroepen
- > Integratoren / ontwikkelaars
  - GitHub
  - Slack kanaal
    - > Tijdens validatie, dry-run en big bang

[Documentatie big bang op cocreatie site](#)

# **Praktische info**

Dienstenleveranciers

Planning & timing








# Kalender

## > Oktober - november

- Werkgroepen:
  - > mailing oktober
- Demo's
- Vragenuurtjes

> <https://vlaamseoverheid.atlassian.net/wiki/spaces/NGC/pages/1267598395/Kalender+werkgroepen>

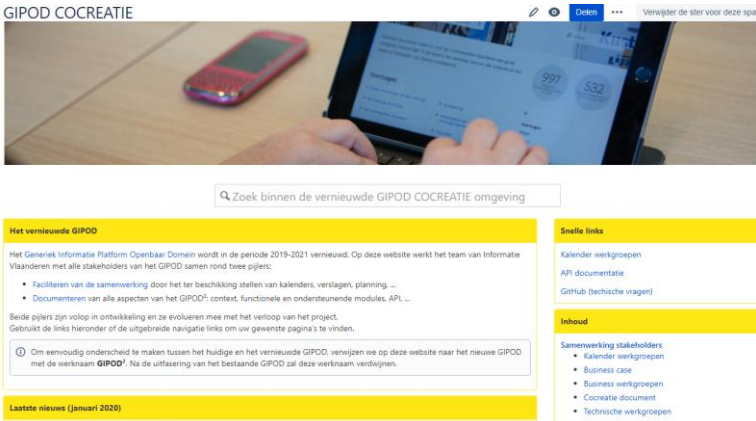
GIPOD COCREATIE / Samenwerking stakeholders / [Kalender werkgroepen](#)  

JUNI					
 5-jun-2020	13:00-15:00		Thema werkgroep: samenwerking gipod en synductis i.k.v. steufsynergieën	Online	Geannuleerd!
 8-jun-2020	9:30-10:00		Sprint demo	Online	<a href="#">Volg de demo hier!</a>
	10:00-12:00		Thema werkgroep: Vraag voor grondwerken	Online	<a href="#">Schrijf je in!</a>
	14:00-15:00		GIPOD vragenuurtje: (+feedback flows)	Online	<a href="#">Neem hier deel!</a>
 9-jun-2020	13:00-14:00		Thema werkgroep: Hinder S&G	Online	Geannuleerd
 22-jun-2020	09:30-10:00		Sprint demo	Online	<a href="#">Volg de demo hier!</a>
	10:00-11:00		Thema werkgroep: Hinderpremie, overgangperiode en nadien	Online	<a href="#">Schrijf je in!</a>
	14:00-15:00		GIPOD vragenuurtje	Online	<a href="#">Neem hier deel!</a>
 23-jun-2020			<b>Bestuurscomité</b>		
 26-jun-2020	13:00-15:00	Juridisch	Juridische werkgroep		
 29-jun-2020	09:30-12:30	Business	<b>Businesswerkgroep 22</b>	Online	<a href="#">Schrijf je in!</a>



# Feedback & Documentatie

- > Github: <https://github.com/Informatievlaanderen/GIPOD>
  - > Vragenuurtje, tweewekelijks (zie kalender op confluence)
  - > Mail [informatie.vlaanderen@vlaanderen.be](mailto:informatie.vlaanderen@vlaanderen.be)
- 
- > Documentatie:
    - <https://vlaamseoverheid.atlassian.net/wiki/spaces/NGC/overview>



GIPOD COCREATIE

Deelnemers: 997, 532

Verwijder de ster voor deze space

Zoek binnen de vernieuwde GIPOD COCREATIE omgeving

### Het vernieuwde GIPOD

Het Generiek Informatie Platform Openbaar Domein wordt in de periode 2019-2021 vernieuwd. Op deze website werkt het team van Informatie Vlaanderen met alle stakeholders van het GIPOD samen rond twee pijlers:

- Faciliteren van de samenwerking door het ter beschikking stellen van kalenders, verslagen, planning, ...
- Documenteren van alle aspecten van het GIPOD: context, functionele en ondersteunende modules, API, ...

Beide pijlers zijn volop in ontwikkeling en ze evolueren mee met het verloop van het project. Gebruikt de links hieronder of de uitgebreide navigatie links om uw gewenste pagina's te vinden.

Om eenvoudig onderscheid te maken tussen het huidige en het vernieuwde GIPOD, verwijzen we op deze website naar het nieuwe GIPOD met de werknaam **GIPOD1**. Na de uitfasering van het bestaande GIPOD zal deze werknaam verdwijnen.

### Snelle links

- Kalender werkgroepen
- API documentatie
- Github (technische vragen)

### Inhoud

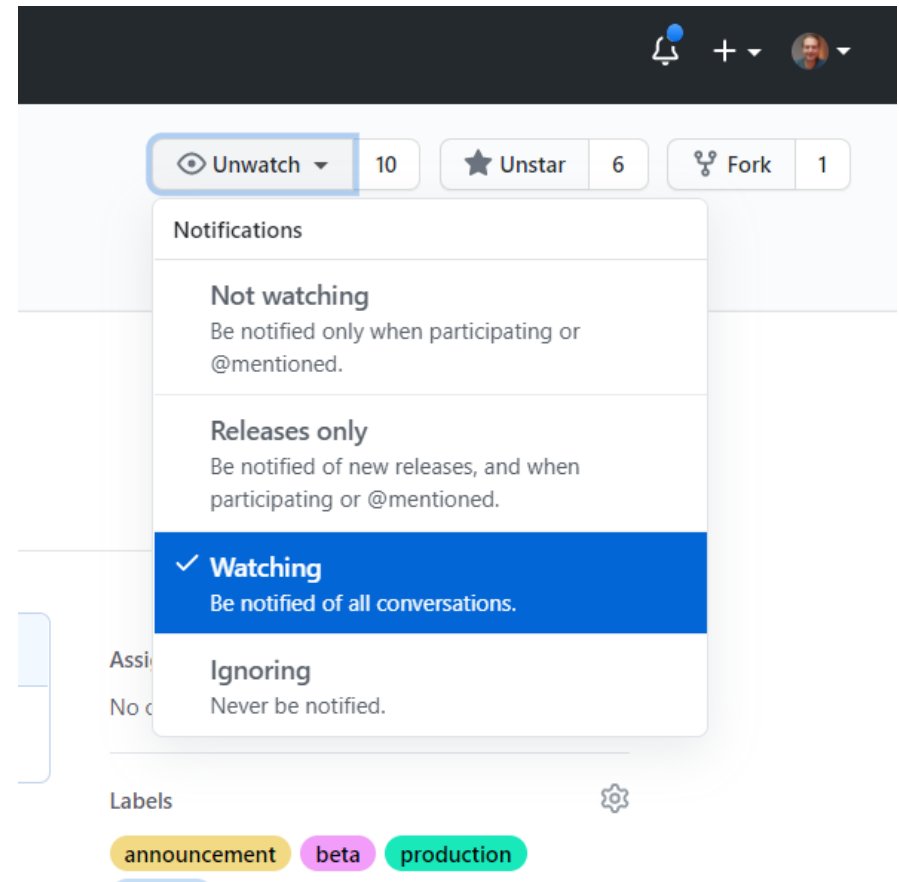
#### Samenwerking stakeholders

- Kalender werkgroepen
- Business case
- Business werkgroepen
- Cocreatie document
- Technische werkgroepen
- Thema werkarbeiden

Laatste nieuws (januari 2020)

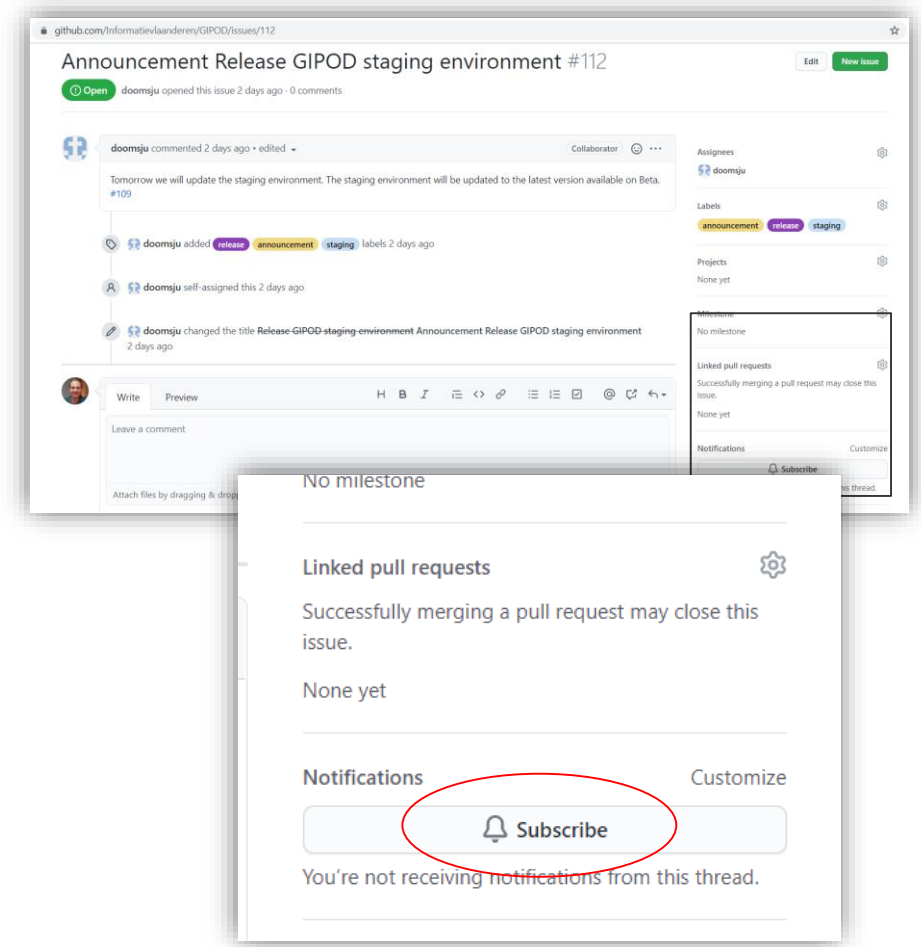
# Aankondigingen op GitHub

- > <https://github.com/Informatievlaanderen/GIPOD/>
- > Volg het GitHub project
  - Release informatie
  - Issues



# Aankondigingen op GitHub

- > Te veel notificaties?
  - Volg enkel het announcement topic
- > <https://github.com/Informatievlaanderen/GIPOD/issues/114>



# Vragen?